



ОБЩЕСТВО С ОГРАНИЧЕННОЙ ОТВЕТСТВЕННОСТЬЮ
«КИРОВСИГНАЛПРОЕКТ»

УТВЕРЖДЕН

«___» _____ 2022 г.

**ПРОЕКТ
ОРГАНИЗАЦИИ ДОРОЖНОГО ДВИЖЕНИЯ
на автомобильных дорогах общего пользования местного значения
Стуловского сельского поселения**

Владелец дороги: администрация МО «Стуловское сельское поселение»
Согласующие организации: ОГИБДД МО МВД России «Слободской»

**Том 1
Количество томов: 1**

**РАЗРАБОТАНО
ООО «Кировсигналпроект»**

Директор

_____ А.А. Кислухин

«___» _____ 2022 г.
М.П.

**Киров
2022 г.**

СОДЕРЖАНИЕ

Лист согласований и заключений согласующих органов и организаций	1
Задание на проектирование ПОДД	2
Введение	6
Пояснительная записка	8
Схемы размещения ТСОДД и ведомости УДС д.Бакули	19
Схемы размещения ТСОДД и ведомости УДС д.Воробьи	26
Схемы размещения ТСОДД и ведомости УДС д.Деньгины	38
Схемы размещения ТСОДД и ведомости УДС д.Зотовы	41
Схемы размещения ТСОДД и ведомости УДС д.Зяблицы	50
Схемы размещения ТСОДД и ведомости УДС д.Нижние Кропачи	55
Схемы размещения ТСОДД и ведомости УДС д.Родионово	73
Схемы размещения ТСОДД и ведомости УДС д.Ситники	80
Схемы размещения ТСОДД и ведомости УДС д.Стулово	94
Схемы размещения ТСОДД и ведомости УДС д.Щуково	190
Эскизы знаков индивидуального проектирования	207

**Техническое задание
на выполнение работ по разработке Проекта организации дорожного движения
на автомобильные дороги общего пользования местного значения
Стуловского сельского поселения**

Проект организации дорожного движения на автомобильные дороги общего пользования местного значения администрации Стуловского сельского поселения разрабатывается с целью оптимизации организации дорожного движения, повышения безопасности движения транспортных средств и пешеходов, введения скоростного режима согласно характеристики и категории дороги, устранения недостатков, связанных с неудовлетворительным состоянием и применением существующих на данной дороге технических средств организации дорожного движения.

Проект организации дорожного движения (ПОДД) должен содержать:

- титульный лист;
- содержание;
- лист согласований и заключений согласующих организаций;
- введение и пояснительную записку с описанием мероприятий по организации дорожного движения;
- графические материалы в виде схем расстановки технических средств организации дорожного движения с нанесением контура плана дороги;
- эскизы знаков индивидуального проектирования (при их наличии);
- адресные ведомости.

Проект организации дорожного движения должен соответствовать требованиям ГОСТ Р 52289-2019, ГОСТ Р 52290-2004, ГОСТ Р 51256-2018, Федерального закона от 29 декабря 2017 г. № 443-ФЗ «Об организации дорожного движения в Российской Федерации и о внесении изменений в отдельные законодательные акты Российской Федерации», Федерального закона от 8 ноября 2007 г. № 257-ФЗ «Об автомобильных дорогах и о дорожной деятельности в Российской Федерации и о внесении изменений в отдельные законодательные акты Российской Федерации», Приказа Минтранса России от 30.07.2020 № 274 «Об утверждении Правил подготовки документации по организации дорожного движения», требованиям нормативных документов, действующих на территории Российской Федерации, и направлен для решения следующих задач:

- обеспечение безопасности участников движения;
- введение необходимых режимов движения в соответствии с категорией дороги, ее конструктивными элементами, искусственными сооружениями и другими факторами;
- своевременное информирование участников движения о дорожных условиях;
- обеспечение правильного использования водителями транспортных средств ширины проезжей части дороги и т.д.

Перед началом работ подрядчик самостоятельно запрашивает в территориальной службе ГИБДД предложения по совершенствованию организации дорожного движения и информацию о наличии мест концентрации ДТП, делает необходимые замеры и обследование дорог.

При проектировании схем расстановки технических средств организации дорожного движения разрабатывается один вариант без проведения расчета объемов строительно-монтажных работ. Схемы выполняются в виде спрямленного плана без

использования геоподосновы в рекомендуемом линейном масштабе 1:3000. Масштаб автодороги по ширине принять любой, удобный для работы и восприятия схем.

При подготовке документации особое внимание уделить участкам, проходящим вдоль детских учреждений и имеющим высокую аварийность.

Проект организации дорожного движения должен представлять собой книгу в переплете формата А4 и электронный вид документа.

Условия согласования и утверждения:

Согласование производится в соответствии со ст. 18 Федерального Закона от 29.12.2017 № 443-ФЗ «Об организации дорожного движения в Российской Федерации и о внесении изменений в отдельные законодательные акты в Российской Федерации» и приказом Министерства транспорта Российской Федерации от 30.07.2020 № 274 «Об утверждении Правил подготовки документации по организации дорожного движения».

В случае наличия замечаний у Заказчика Подрядчик в минимально короткий срок и за свой счет устраняет недостатки в выполненной работе и дополняет необходимыми сведениями.

Результат выполненных работ: утвержденный и согласованный Проект организации дорожного движения направляется Подрядчиком Заказчику в 2 (двух) экземплярах в форме документа на бумажном носителе формата А4 в переплете и в электронном виде.

При выполнении работ по разработке ПОДД Подрядчик использует Перечень реестра дорог, улиц, их площадь и покрытие для содержания дорог МО Стуловского сельского поселения Слободского район, утвержденный решением Стуловской сельской Думы от 10.12.2020 № 58/211.

ПЕРЕЧЕНЬ

реестра дорог, улиц, их площадь и покрытие для содержания дорог МО Стуловского сельского поселения Слободского района

№ п/п	Название улиц, переулков	Площадь кв.м	Протяженность, км	В том числе типы покрытия			
				Асфальтн ое (км)	Грунтовое (км)	Гравийное (км)	
<i>Деревня Стулово</i>							
1	Ключевая	2280	0,380	-	0,380	-	
2	Крюковская	3000	0,500	-	0,500	-	
3	Луговая	4560	0,760	-	0,760	-	
4	Метелевская	8640	1,440	-	0,540	0,900	
5	Молодежная	5400	0,900	-	0,900	-	
6	Новая	4440	0,740	-	0,740	-	
7	Полевая	7800	1,300	-	1,300	-	
8	Пограничная	5520	0,920	0,920	-	-	
9	Парковая	2520	0,420	-	0,420	-	
10	Энергетиков	5040	0,840	-	0,840	-	
11	Садовая	6240	1,040	0,820	0,220	-	
12	Северная	4680	0,780	-	0,390	0,390	
13	Совхозная	1680	0,280	-	0,280	-	
14	Центральная	14100	2,350	0,600	-	1,750	
15	Территория ПУ-21	1800	0,300	-	0,300	-	

16	Весенняя	2160	0,360	-	0,360	-	
17	Зеленая	1920	0,320	-	0,320	-	
18	Лесная	5640	0,940	-	0,940	-	
19	Солнечная	2640	0,440	0,190	0,250	-	
20	Строителей	8040	1,340	0,380	0,960	-	
21	Мелиораторов	2100	0,350	0,350	-	-	
22	Мелиораторов	4620	0,770	-	-	0,770	
23	Мелиораторов (конечная остановка автобусного маршрута)	1600	0,200	0,200	-	-	
24	Радужная	2100	0,350	-	0,350	-	
25	Сосновая	3300	0,550	-	0,550	-	
26	Родниковая	6600	1,100	-	0,540	0,560	
27	Ягодная	1800	0,300	0,100	0,200		
28	Медведевская	3420	0,570	-	0,570		
29	Тополиная	3300	0,550	-	0,550		
30	пер. Рябиновый	780	0,130	-	0,130		
31	Мира	1320	0,220	-	0,220		
32	Дружбы	1680	0,280	-	0,280		
Деревня Нижние Кропачи							
33	пер. Кедровый	4800	0,800	0,390	0,410	-	
34	по д. Н.Кропачи	8676	1,446	-	0,556	0,890	
35	ул. Речная	1980	0,330	-	0,330	-	
Деревня Воробьи							
36	пер. Заводской	6480	1,080	-	1,080	-	
37	по д. Воробьи	4800	0,800	-	-	0,800	
Деревня Ситники							
38	Юбилейная	3840	0,640	-	0,240	0,400	
39	по д. Ситники	4200	0,700	-	0,700	-	
40	Дачная	2040	0,340	-	0,340	-	
41	Цветочная	1920	0,320	-	0,320	-	
42	Даниловская	1200	0,200	-	0,200	-	
43	Слободская	2760	0,460	-	0,460	-	
Деревня Зотовы							
44	по д. Зотовы	8280	1,380	-	1,380	-	
Деревня Деньгины							
45	по д. Деньгины	2400	0,400	-	0,400	-	
Деревня Щуково							
46	Энтузиастов	15420	2,570	-	2,570	-	
47	Юбилейная	12600	2,100	-	1,900	0,200	
48	по д. Щуково	8880	1,480	-	1,480	-	
49	Южная	1500	0,250	-	0,250	-	
50	пер. Садовый	600	0,100	-	0,100	-	
Деревня Бакули							
51	по д. Бакули	11100	1,850	0,960	0,890	-	
52	по д. Бакули	5160	0,860	-	0,330	0,530	

<i>Деревня Зяблицы</i>							
53	ул. Встречная	1560	0,260	-	0,260	-	
54	ул. Андреевская	2400	0,400	-	0,400	-	
55	ул. Зяблицевская	840	0,140	-	0,140	-	
<i>Деревня Родионово</i>							
56	по д. Родионово	4500	0,750	0,500	0,250	-	
57	пер. Г. Булатова	1200	0,200	-	0,200	-	
58	подъездные пути к жилым домам в д. Стулово	9000	3,000	3,000	-	-	
	ИТОГО	258856	44,576	8,410	28,976	7,190	

Заказчик
Администрация Стуловского сельского
поселения Слободского района Кировской
области

Подрядчик
ООО «Кировсигналпроект»

Глава администрации
Стуловского сельского поселения

_____ Н.А. Невинская
М.П.

_____ А.А. Кислухин
М.П.

Лист согласований и заключений согласующих органов и организаций

Наименование организации	Отметка о согласовании	Примечание

Введение

Проект организации дорожного движения (далее ПОДД) на улично-дорожной сети д.Бакули, д.Деньгины, д.Зотовы, д.Зяблицы, д.Нижние Кропачи, д.Родионово, д.Стулово, д.Ситники, д.Щуково, д.Воробьи МО «Стуловское сельское поселение» Слободского района Кировской области разработан инженерами ООО «Кировсигналпроект» в соответствии с заключённым с администрацией Стуловского сельского поселения договором.

Требования к составу и содержанию выполненных работ соответствуют Техническому заданию, а также полученным пояснениям и предложениям от представителей заказчика.

При подготовке проекта использованы следующие нормативные акты и документы:

- Федеральный закон «О безопасности дорожного движения» № 196-ФЗ от 10 декабря 1995г.;
- Федеральный закон «Об организации дорожного движения в Российской Федерации и о внесении изменений в отдельные законодательные акты Российской Федерации» от 29.12.2017 № 443-ФЗ;
- СП 34.13330.2021 Свод правил. Автомобильные дороги. Актуализированная редакция СНиП 2.05.02-85*;
- ГОСТ Р 52290-2004 Знаки дорожные. Общие технические условия;
- ГОСТ Р 52289-2019 Технические средства организации движения. Правила применения;
- ГОСТ Р 52766-2007 Дороги автомобильные. Элементы обустройства. Общие требования;
- Приказ Минтранса России от 30.07.2020 г. № 274 «Об утверждении Правил подготовки документации по организации дорожного движения»;
- ГОСТ 33151-2014 Дороги автомобильные общего пользования. Элементы обустройства. Технические требования. Правила применения.

- ГОСТ Р 50597-2017 Автомобильные дороги и улицы. Требования к эксплуатационному состоянию, допустимому по условиям обеспечения безопасности дорожного движения.

Цель разработки ПОДД является оптимизация методов организации дорожного движения на улично-дорожной сети Стуловского сельского поселения и безопасности движения транспортных средств и пешеходов. Основой ПОДД являются результаты полевого обследования дорожно-транспортных условий, материалы цифровой фотосъемки элементов существующего обустройства и примыканий дорог, а также данных, предоставленных заказчиком. Обследование дороги и их видеосъемка осуществлялась с использованием передвижной лаборатории на базе автомашины.

В состав полевых работ входит:

1. Визуальный осмотр обследуемой улично-дорожной сети;
2. Проезд дорожной лаборатории по оси дороги с GPS приёмником;
3. Видеосъемка проезжей части и обочин дороги;
4. Фиксирование основных геометрических параметров автомобильной дороги (радиусы кривых в плане, ширина проезжей части, продольные уклоны, габаритная высота искусственных сооружений и инженерных коммуникаций);
5. Оценка обустройства улично-дорожной сети.

При оценке обустройства улично-дорожной сети обращалось внимание на:

- существующие дорожные знаки, их дислокацию, правильность применения, техническое состояние, соответствие нормативам, в т.ч. по внешнему виду;
- примыкания, пересечения с автомобильными дорогами;
- уширения дороги, оборудованные площадки для остановки и стоянки;
- пересечения с коммуникациями.

В состав камеральных работ входит: обработка материалов обследования, проектирование схем дислокации дорожных знаков и других технических средств организации дорожного движения, подготовка соответствующих ведомостей. Данные сведения представляются в графическом и табличном виде.

Пояснительная записка

Стуловское сельское поселение расположено в западной части Слободского района Кировской области. Деревня Стулово является административным центром этого поселения. Из г.Кирова и районного центра в Стулово можно доехать по федеральной автодороге Р-243 «Кострома-Шарья-Киров-Пермь». Дорожно-транспортная обстановка на улично-дорожной сети сельского поселения спокойная, интенсивность движения автотранспорта и пешеходов низкая, мест концентрации ДТП не зарегистрировано.

Все дороги сельского поселения на улицах, в основном, двухполосные, покрытие чаще всего грунтовое. В д.Стулово асфальтобетонное покрытие частично имеется на улицах: Центральной, Пограничной, Садовой, Строителей. Тротуары на улицах населённых пунктов отсутствуют. Скоростной режим в настоящее время согласно ПДД - 60 км/ч, за исключением участков, в районе детских садов на ул.Садовой и Центральной, где установлены знаки 3.24 «Ограничение максимальной скорости» - 40 км/ч. Такое же ограничение скорости имеется в д.Родионово.

По одной улице с усовершенствованным типом покрытия имеется в д.Родионово, д.Бакули и д.Нижние Кропачи. В д.Зяблицы, д.Зотовы, д.Деньгины, д.Ситники, д.Щуково покрытие улиц грунтовое.

Дорожные знаки (в основном приоритета) в настоящее время имеются лишь на участках улиц, выходящих на автодорогу Р-243 (улицу Тракторную), а также на ул.Родниковой в д.Стулово, ведущей к газораспределительной станции.

Ввиду крайне незначительной интенсивности движения автотранспорта проектом организации дорожного движения знаки приоритета предусмотрены лишь на ряде улиц д.Стулово: Центральной, Производственной, Базовой,

Метелевской, Пограничной. В д.Нижние Кропачи такие знаки предлагается установить на пер.Кедровом (участок 1), в д.Бакули на улице 1 и в д.Родионово. Дороги с преимущественным правом проезда показаны на схемах перечисленных населённых пунктов. На перекрёстках, где такие знаки не предусмотрены водители должны управлять транспортными средствами согласно ПДД, используя «правило правой руки» и учитывая покрытие проезжей части. Выезды с прилегающей территории перекрёстками не являются.

Схемы организации дорожного движения выполнены с помощью программы Титул-2005 в линейном масштабе 1:4000.

Проектом предусмотрено:

- установка знаков 1.11.1 и 1.11.2 «Опасный поворот» на улице в д.Родионово;
- установка знаков 1.23 «Дети» на щитах со световозвращающей флуоресцентной плёнкой желто-зеленого цвета, табличек 8.2.1 «Зона действия» и знаков 3.24 «Ограничение максимальной скорости» - 40 км/ч на участках ул.Садовой и ул.Центральной в д.Стулово, проходящих вдоль детских образовательных учреждений (требования п. 5.1.17, п. 5.2.25, п. 5.4.22 ГОСТ Р 52289-2019);
- установка знаков приоритета 2.1 «Главная дорога» и 2.4 «Уступите дорогу» согласно п. 5.3.2 - п. 5.3.6 ГОСТ Р 52289-2019 в местах пересечений и примыканий ряда улиц;
- установка знаков 2.2 «Конец главной дороги» и таблички 8.1.1 «Расстояние до объекта» на ул.Метелевской перед пересечением с ул.Центральной;
- демонтаж знака 2.3.3 «Примыкание второстепенной дороги» на ул.Родниковой, ошибочно установленный, т.к. примыкание в этом месте отсутствует;
- установка недостающего знака 3.24 «Ограничение максимальной скорости» - 40 км/ч в д.Родионово;
- установка указателя 6.10.1 «Указатель направления» к д.Зотовы;

- установка знаков 5.23.1 «Начало населённого пункта» и 5.24.1 «Конец населённого пункта» по границе застройки в д.Ситники, д.Деньгины, д.Бакули, д.Родионово;

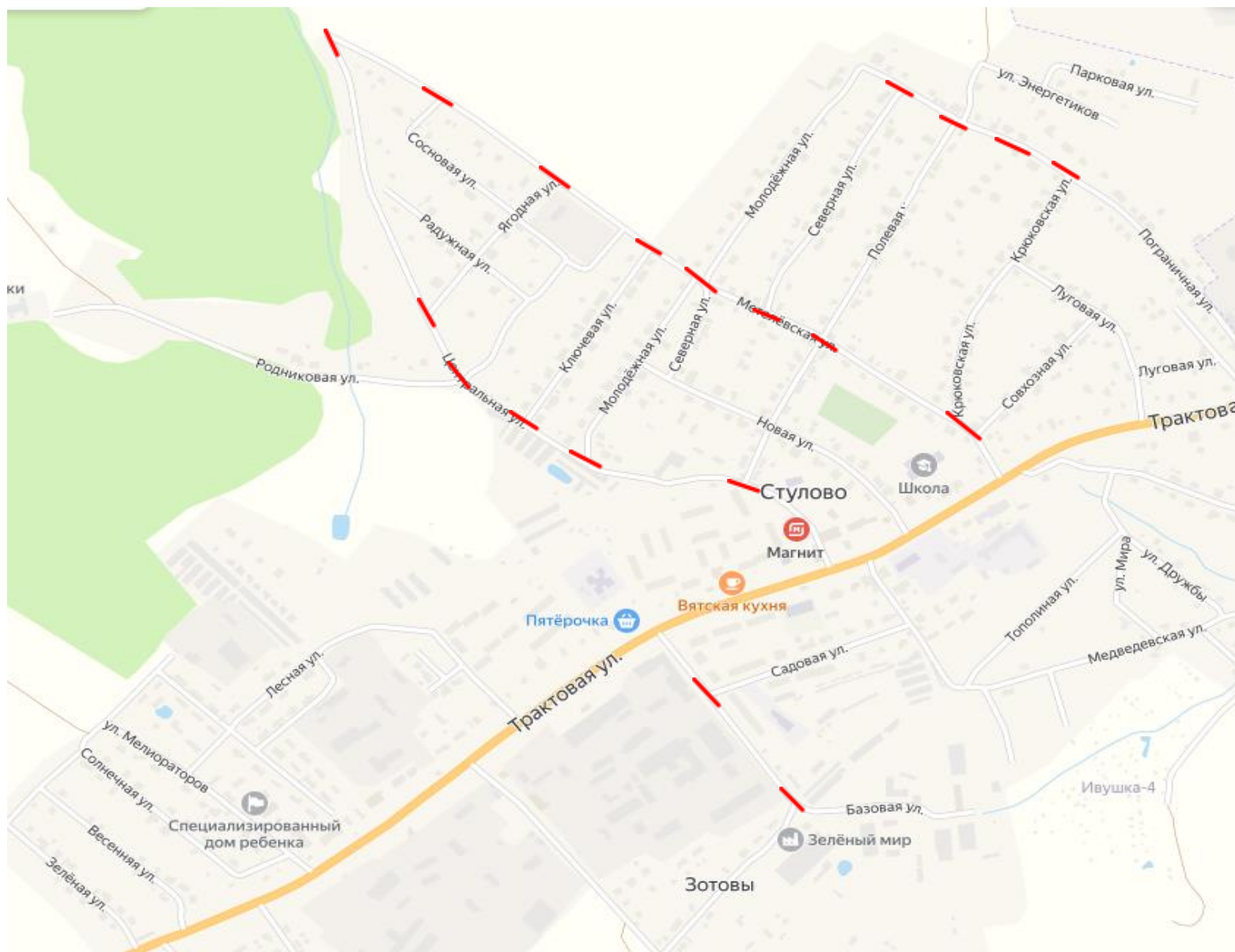
- замена знака индивидуального проектирования на ул.Центральной на знак с белым фоном, применение регламентирует ГОСТ Р 52290 для населённых пунктов.

Отсутствие горизонтальной дорожной разметки на подобных дорогах ГОСТ Р 52289 допускает, в связи с чем её нанесение данным проектом не предусмотрено.

Типоразмер дорожных знаков по ГОСТ Р 52290-2004 целесообразно принять II, их установку произвести согласно требованиям ГОСТ Р 52289-2019. Согласно п. 5.1.7 ГОСТ Р 52289-2019 расстояние от края проезжей части до ближнего края знака, установленного сбоку от проезжей части, должно быть от 0,5 до 2,5 м, а для информационных знаков от 0,5 до 5 м. Расстояние от нижнего края знака до поверхности дорожного покрытия (высота установки) должно быть 2-4 м.

Проектом предлагается устройство тротуаров на улицах с асфальтобетонными покрытием и развитие сети наружного освещения.

Схема улиц д.Стулово



— - главная дорога с установкой знаков приоритета на перекрёстке

Схема улиц д.Зотовы

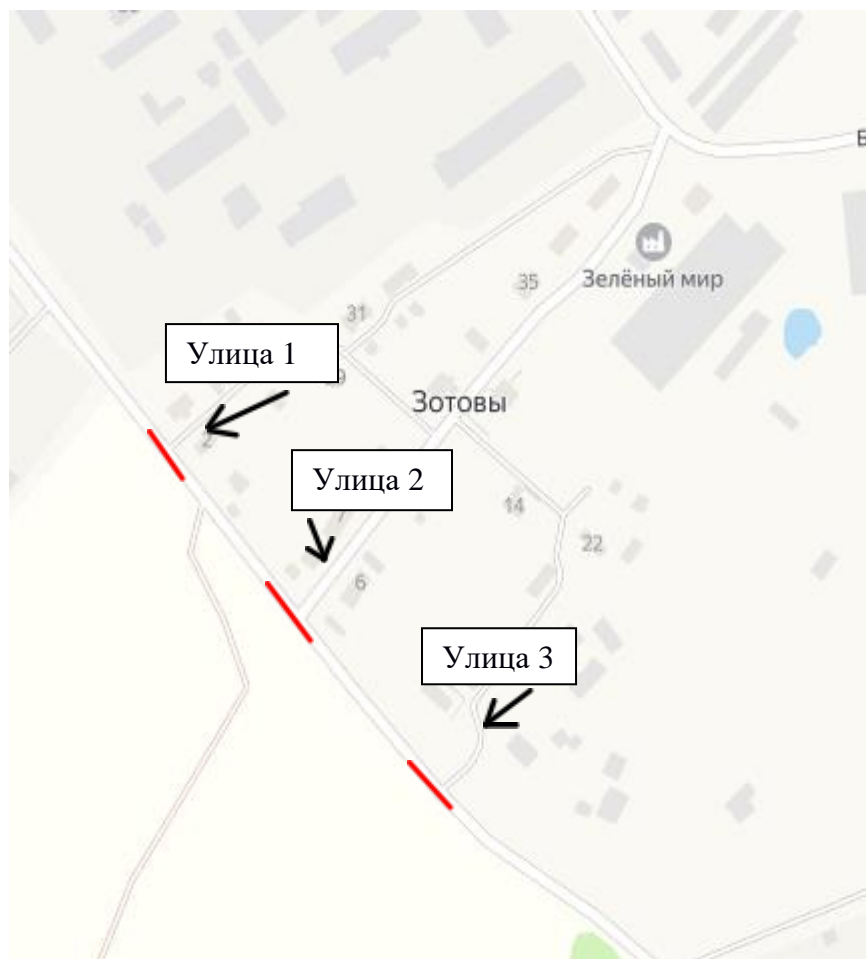
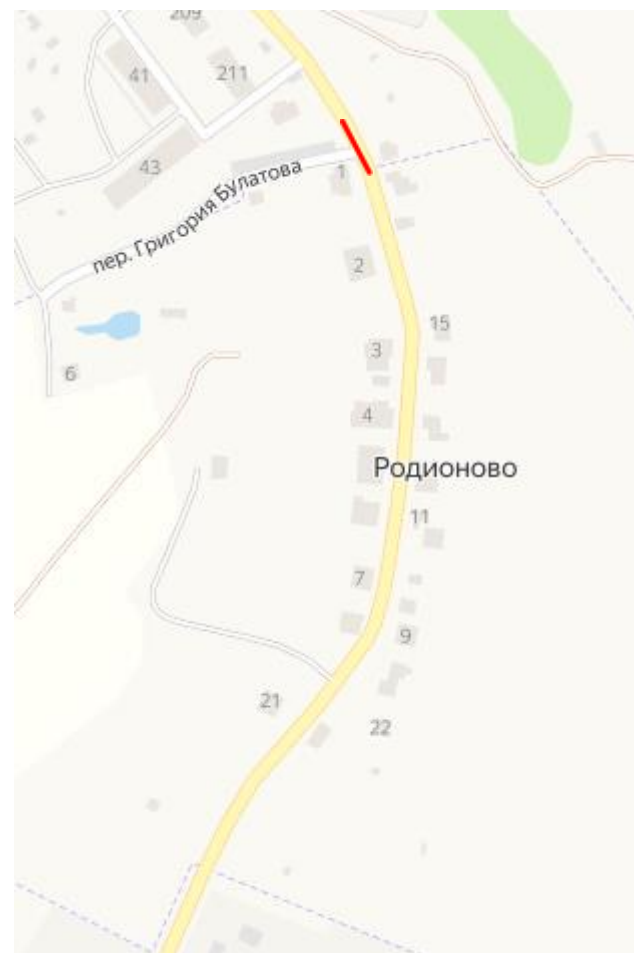
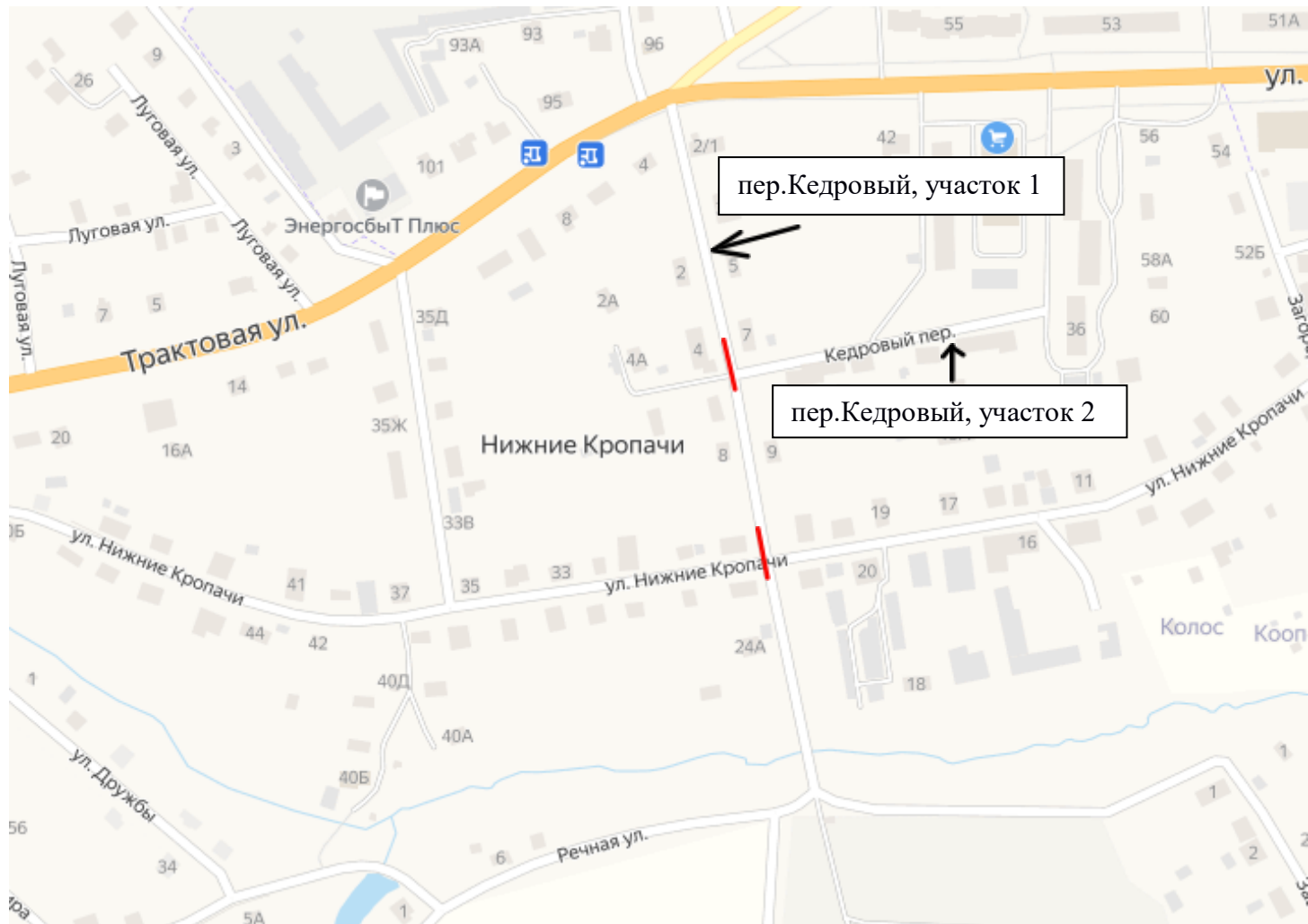


Схема улиц д.Родионово



— - главная дорога с установкой знаков приоритета на перекрёстке

Схема улиц д.Нижние Кропачи



— - главная дорога с установкой знаков приоритета на перекрёстке

Схема улиц д.Щуково

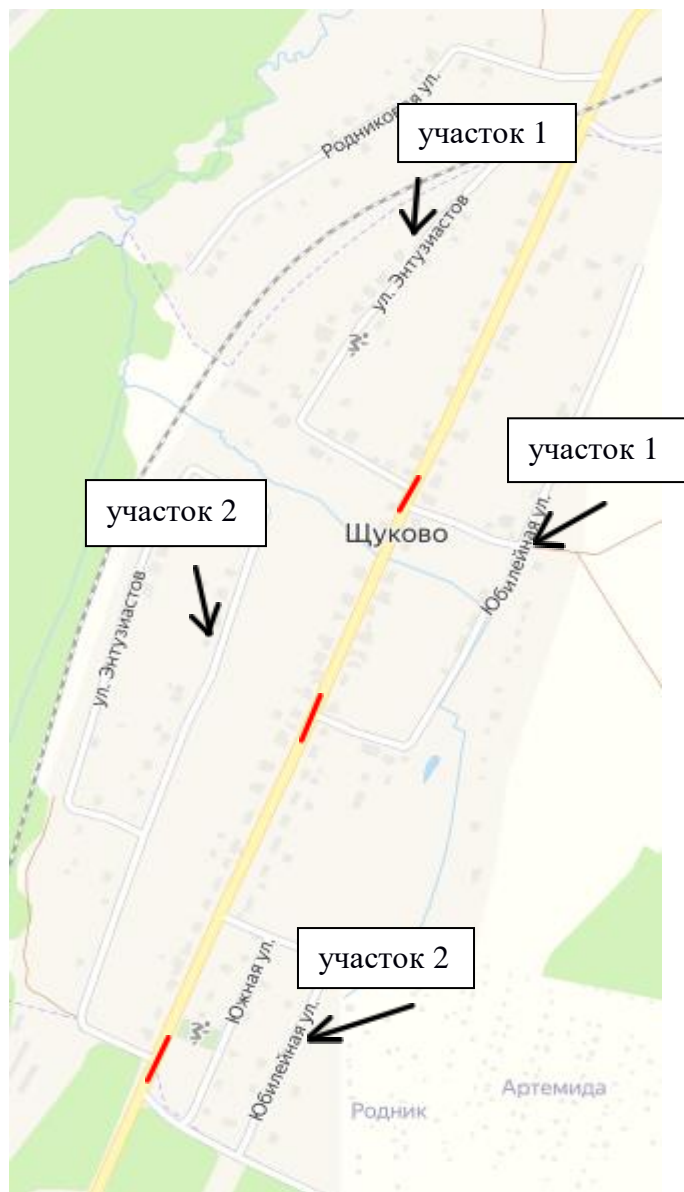


Схема улиц д.Бакули



— - главная дорога с установкой знаков приоритета на перекрёстке

Схемы улиц Луговой и Мелиораторов в д. Стулово

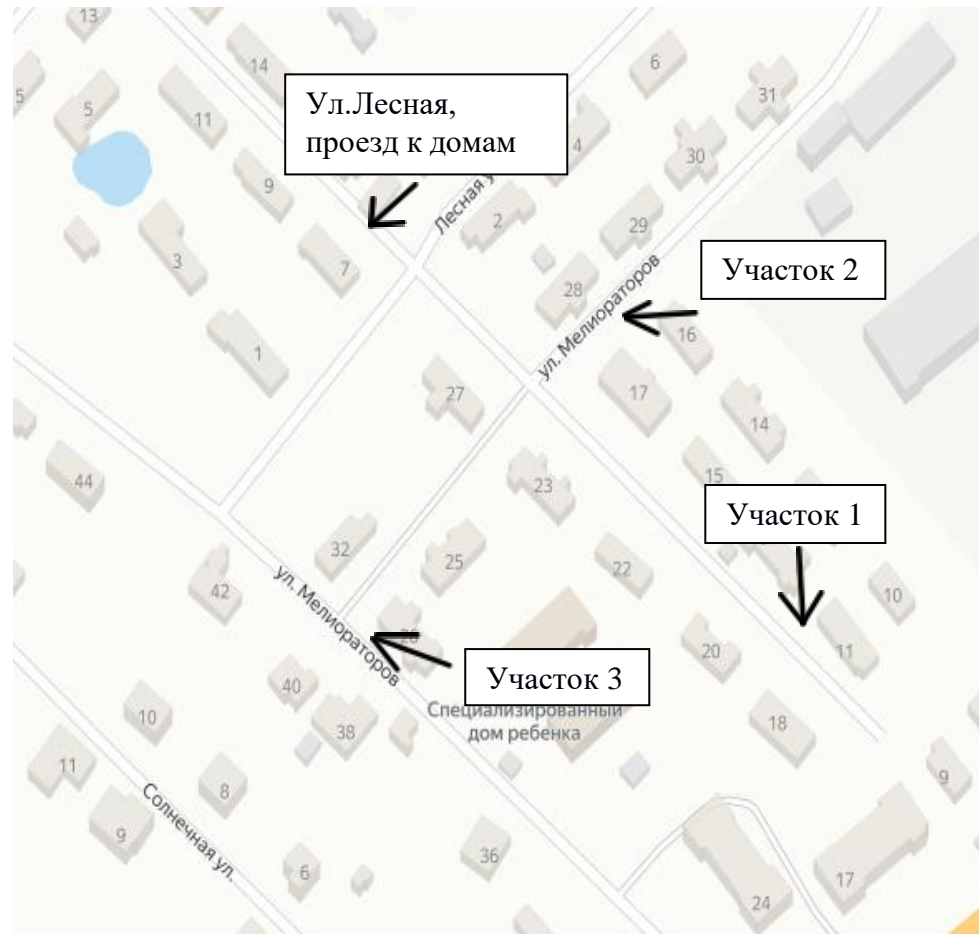
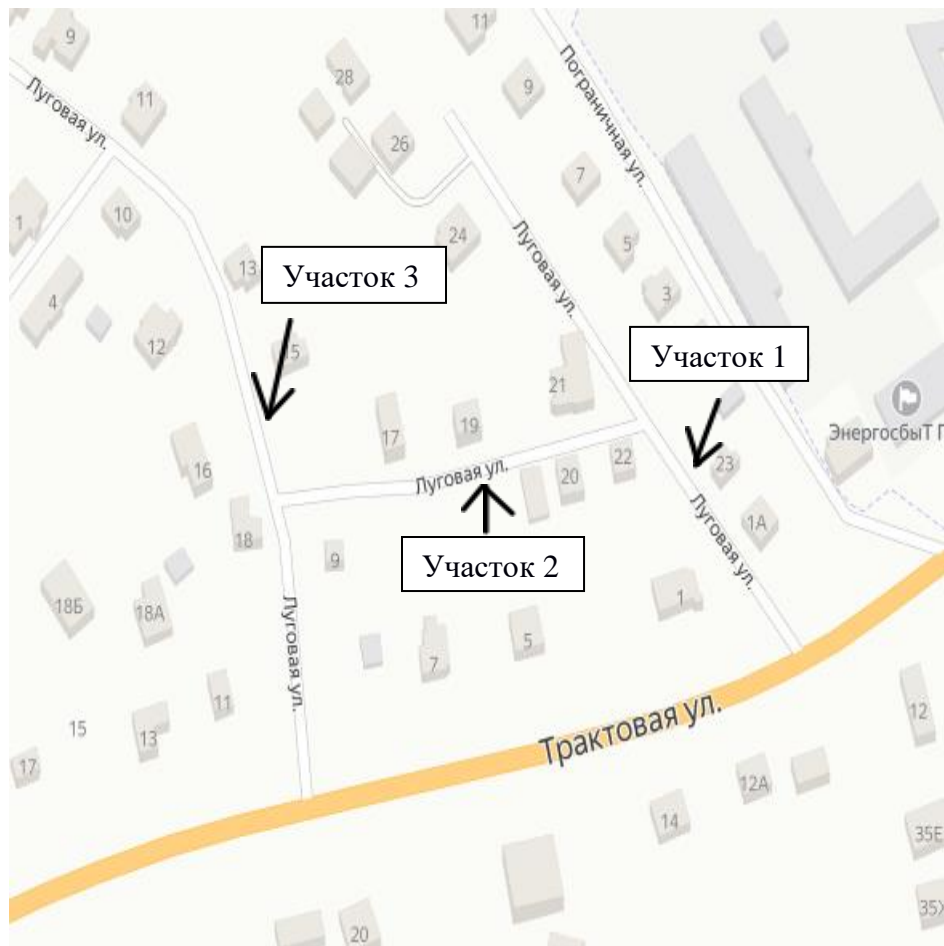
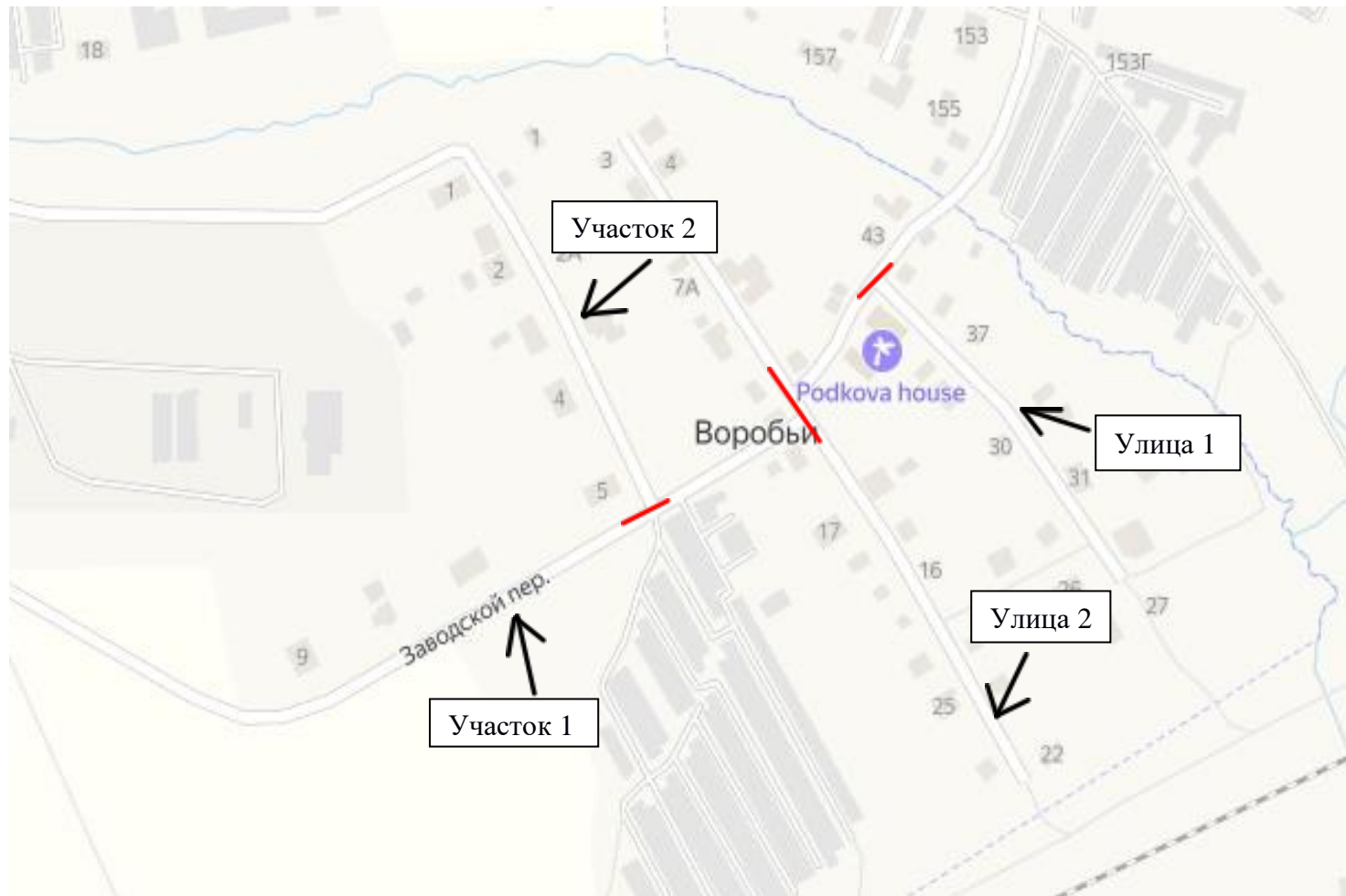


Схема улицы Северной в д. Стулово



Схема улиц д.Воробьи

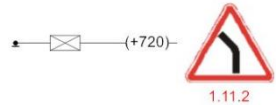


 - главная дорога с установкой знаков приоритета на перекрёстке

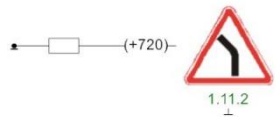
Проектом предусмотрены следующие условные обозначения:



- существующий дорожный знак;



- существующий дорожный знак, который необходимо демонтировать;



- проектируемый дорожный знак;



- жилая или хозяйственная застройка;



- проектируемая опора освещения;



- существующая опора освещения;



- проектируемый тротуар;

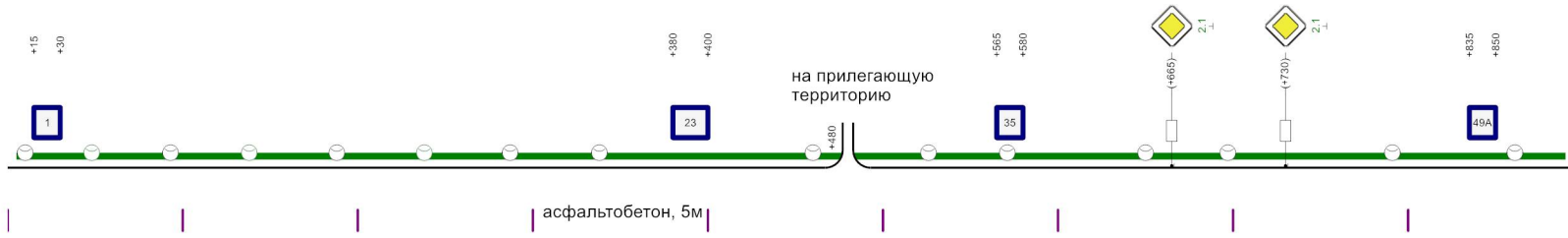


- существующий тротуар.

Стуловское с/п, д.Бакули, улица 1

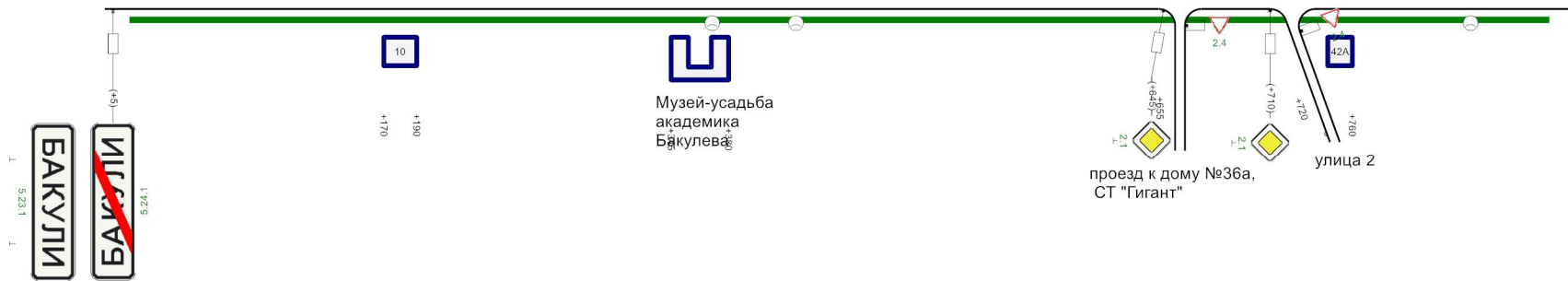
Разметка на участке:
нет

Элементы дороги в продольном профиле	
Элементы дороги в плане	
Тротуары слева	ширина 0,5м, 5 - 890
Дорожные ограждения и направляющие устр-ва слева	
Горизонтальная дорожная разметка слева	



0 км + 0 м

1 км + 0 м



Горизонтальная дорожная разметка справа	
Дорожные ограждения и направляющие устр-ва справа	
Тротуары справа	ширина 0,5м, 15 - 880
Ширина укрепленной поверхности, м	7,00

Ведомость размещения дорожных знаков

Дорога: Стуловское с/п, д.Бакули, улица 1
 Участок: 0,000 - 0,900 км.

№ п/п	Номер знака по ГОСТ Р 52290-2004	Наименование знака	Типоразмер знака	Площадь знаков, м2 (для знаков индивидуального проектирования)	Адрес, км + м	Установлено / требуется установить или демонтировать	Количество	Месторасположение
1	2	3	4	5	6	7	8	9
		Знаки приоритета						
1	2.1	Главная дорога	2		0+645	Требуется установить	1	справа
2	2.1	Главная дорога	2		0+665	Требуется установить	1	слева
3	2.1	Главная дорога	2		0+710	Требуется установить	1	справа
4	2.1	Главная дорога	2		0+730	Требуется установить	1	слева
5	2.4	Уступите дорогу	2		0+655	Требуется установить	1	справа на примыкании
6	2.4	Уступите дорогу	2		0+720	Требуется установить	1	справа на примыкании
		Итого требуется установить:					6	
		Итого:					6	
		Знаки особых предписаний						
7	5.23.1	Начало населенного пункта		0.56	0+005	Требуется установить	1	справа
8	5.24.1	Конец населенного пункта		0.56	0+005	Требуется установить	1	справа
		Итого требуется установить:					2	
		Итого:					2	
		Всего требуется установить:					8	
		Всего:					8	

Ведомость размещения искусственного освещения

Дорога: Стуловское с/п, д.Бакули, улица 1

Участок: 0,000 - 0,900 км.

№ п/п	Место расположения и протяженность линии освещения, км+м	Расположение по ширине дороги				Дата установки	Соответствие нормам линии освещения
		Существующие опоры/светильники, шт.		Проектируемые опоры/светильники, шт.			
		слева	справа	слева	справа		
1	2	3	4	5	6	7	8
1	0+010 - 0+862	2/2	12/12	3/3	1/1	до 2000 г.	требуется реконструкция и установка вновь
Итого:		2/2	12/12	3/3	1/1		

Ведомость размещения пешеходных дорожек (тротуаров)

Дорога: Стуловское с/п, д.Бакули, улица 1

Участок: 0,000 - 0,900 км.

№	Начало участка, км+м	Конец участка, км+м	Расположение	Протяженность, м	
				Проектируемые в соответствии с нормативными документами, м	Фактически установленные, м
1	2	3	5	6	7
1	0+005	0+890	Слева	885	
2	0+015	0+880	Справа	865	
Итого:				1750	0

Стуловское с/п, д.Бакули, улица 2

Разметка на участке:
нет

Элементы дороги в продольном профиле	
Элементы дороги в плане	
Тротуары слева	
Дорожные ограждения и направляющие устр-ва слева	
Горизонтальная дорожная разметка слева	

улица 1



+5.0

2.4

1

на прилегающую территорию

+1.95

+3.00

+3.20

53

на прилегающую территорию

+5.45

+5.85

+5.90

67

на прилегающую территорию

+7.90

грунтощебень

0 км + 0 м

1 км + 0 м



01+
06+



76

08+
+4.85



563+
0568+

Горизонтальная дорожная разметка справа	
Дорожные ограждения и направляющие устр-ва справа	
Тротуары справа	
Ширина укрепленной поверхности, м	7,00

Ведомость размещения дорожных знаков

Дорога: Стуловское с/п, д.Бакули, улица 2
 Участок: 0,000 - 0,880 км.

№ п/п	Номер знака по ГОСТ Р 52290-2004	Наименование знака	Типоразмер знака	Площадь знаков, м2 (для знаков индивидуального проектирования)	Адрес, км + м	Установлено / требуется установить или демонтировать	Количество	Месторасположение
1	2	3	4	5	6	7	8	9
		Знаки приоритета						
1	2.4	Уступите дорогу	2		0+005	Требуется установить	1	слева
		Итого требуется установить:					1	
		Итого:					1	
		Всего требуется установить:					1	
		Всего:					1	

Ведомость размещения искусственного освещения

Дорога: Стуловское с/п, д.Бакули, улица 2

Участок: 0,000 - 0,880 км.

№ п/п	Место расположения и протяженность линии освещения, км+м	Расположение по ширине дороги				Дата установки	Соответствие нормам линии освещения
		Существующие опоры/светильники, шт.		Проектируемые опоры/светильники, шт.			
		слева	справа	слева	справа		
1	2	3	4	5	6	7	8
1	0+028 - 0+849	0	11/11	0	5/5	до 2000 г.	требуется реконструкция и установка вновь
Итого:		0	11/11	0	5/5		

Элементы дороги в продольном профиле	
Элементы дороги в плане	
Тротуары слева	
Дорожные ограждения и направляющие устр-ва слева	
Горизонтальная дорожная разметка слева	

пер.Заводской,
участок 1



0 км + 0 м

грунт

1 км + 0 м



Горизонтальная дорожная разметка справа	
Дорожные ограждения и направляющие устр-ва справа	
Тротуары справа	
Ширина укрепленной поверхности, м	7,00

Ведомость размещения дорожных знаков

Дорога: Стуловское с/п, д.Воробьи, улица 1
 Участок: 0,000 - 0,215 км.

№ п/п	Номер знака по ГОСТ Р 52290-2004	Наименование знака	Типоразмер знака	Площадь знаков, м2 (для знаков индивидуального проектирования)	Адрес, км + м	Установлено / требуется установить или демонтировать	Количество	Месторасположение
1	2	3	4	5	6	7	8	9
		Знаки приоритета						
1	2.4	Уступите дорогу	2		0+205	Требуется установить	1	справа
		Итого требуется установить:					1	
		Итого:					1	
		Всего требуется установить:					1	
		Всего:					1	

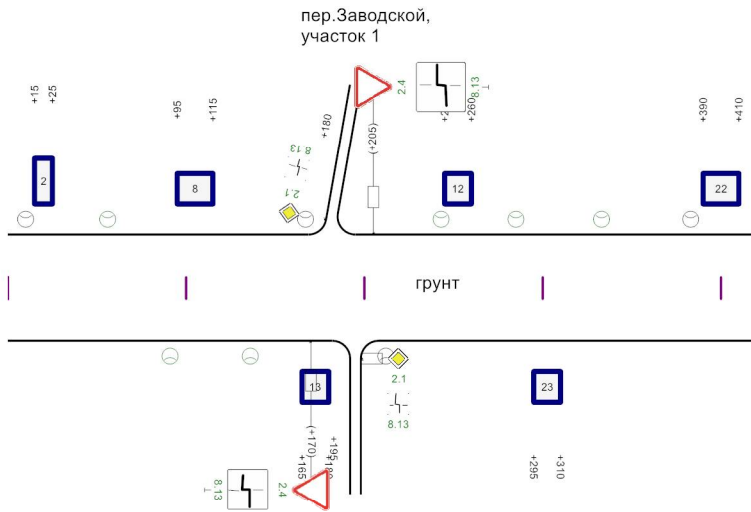
Ведомость размещения искусственного освещения

Дорога: Стуловское с/п, д.Воробы, улица 1

Участок: 0,000 - 0,215 км.

№ п/п	Место расположения и протяженность линии освещения, км+м	Расположение по ширине дороги				Дата установки	Соответствие нормам линии освещения
		Существующие опоры/светильники, шт.		Проектируемые опоры/светильники, шт.			
		слева	справа	слева	справа		
1	2	3	4	5	6	7	8
1	0+023 - 0+166	0	2/2	3/3	0	до 2000 г.	требуется реконструкция и установка вновь
Итого:		0	2/2	3/3	0		

Элементы дороги в продольном профиле	
Элементы дороги в плане	
Тротуары слева	
Дорожные ограждения и направляющие устр-ва слева	
Горизонтальная дорожная разметка слева	



Горизонтальная дорожная разметка справа	
Дорожные ограждения и направляющие устр-ва справа	
Тротуары справа	
Ширина укрепленной поверхности, м	7,00

Ведомость размещения дорожных знаков

Дорога: Стуловское с/п, д.Воробьи, улица 2

Участок: 0,000 - 0,420 км.

№ п/п	Номер знака по ГОСТ Р 52290-2004	Наименование знака	Типоразмер знака	Площадь знаков, м2 (для знаков индивидуального проектирования)	Адрес, км + м	Установлено / требуется установить или демонтировать	Количество	Месторасположение
1	2	3	4	5	6	7	8	9
		Знаки приоритета						
1	2.1	Главная дорога	2		0+180	Требуется установить	1	слева на примыкании
2	2.1	Главная дорога	2		0+195	Требуется установить	1	справа на примыкании
3	2.4	Уступите дорогу	2		0+170	Требуется установить	1	справа
4	2.4	Уступите дорогу	2		0+205	Требуется установить	1	слева
		Итого требуется установить:					4	
		Итого:					4	
		Знаки дополнительной информации(таблички)						
5	8.13	Направление главной дороги	2		0+170	Требуется установить	1	справа
6	8.13	Направление главной дороги	2		0+180	Требуется установить	1	слева на примыкании
7	8.13	Направление главной дороги	2		0+195	Требуется установить	1	справа на примыкании
8	8.13	Направление главной дороги	2		0+205	Требуется установить	1	слева
		Итого требуется установить:					4	
		Итого:					4	
		Всего требуется установить:					8	
		Всего:					8	

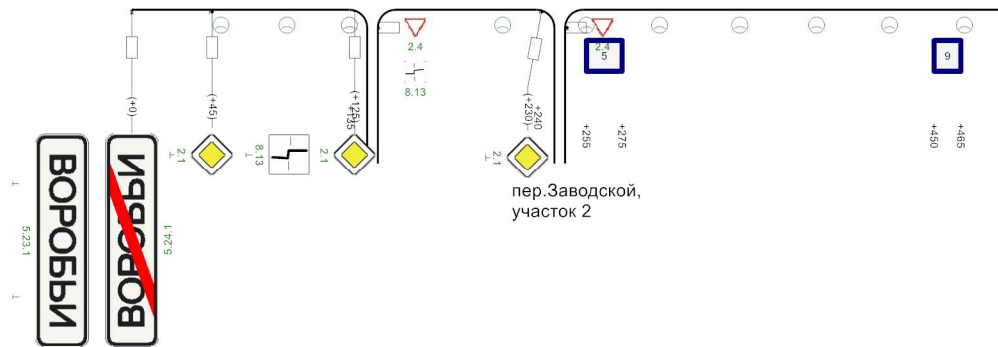
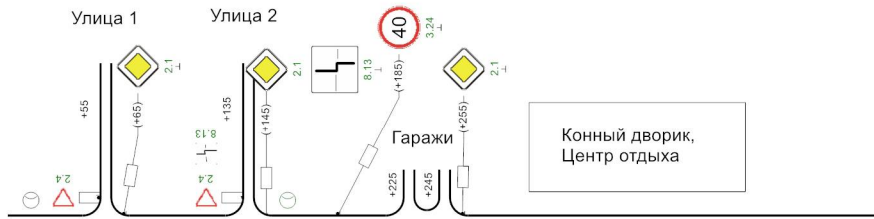
Ведомость размещения искусственного освещения

Дорога: Стуловское с/п, д.Воробы, улица 2

Участок: 0,000 - 0,420 км.

№ п/п	Место расположения и протяженность линии освещения, км+м	Расположение по ширине дороги				Дата установки	Соответствие нормам линии освещения
		Существующие опоры/светильники, шт.		Проектируемые опоры/светильники, шт.			
		слева	справа	слева	справа		
1	2	3	4	5	6	7	8
1	0+010 - 0+384	3/3	1/1	4/4	2/2	до 2000 г.	требуется реконструкция и установка вновь
Итого:		3/3	1/1	4/4	2/2		

Элементы дороги в продольном профиле	
Элементы дороги в плане	
Тротуары слева	
Дорожные ограждения и направляющие устр-ва слева	
Горизонтальная дорожная разметка слева	



Горизонтальная дорожная разметка справа	
Дорожные ограждения и направляющие устр-ва справа	
Тротуары справа	
Ширина укрепленной поверхности, м	7,00

Ведомость размещения дорожных знаков

Дорога: Стуловское с/п, д.Воробыи, пер.Заводской, участок 1

Участок: 0,000 - 0,490 км.

№ п/п	Номер знака по ГОСТ Р 52290-2004	Наименование знака	Типоразмер знака	Площадь знаков, м2 (для знаков индивидуального проектирования)	Адрес, км + м	Установлено / требуется установить или демонтировать	Количество	Месторасположение
1	2	3	4	5	6	7	8	9
		Знаки приоритета						
1	2.1	Главная дорога	2		0+045	Требуется установить	1	справа
2	2.1	Главная дорога	2		0+065	Требуется установить	1	слева
3	2.1	Главная дорога	2		0+125	Требуется установить	1	справа
4	2.1	Главная дорога	2		0+145	Требуется установить	1	слева
5	2.1	Главная дорога	2		0+230	Требуется установить	1	справа
6	2.1	Главная дорога	2		0+255	Требуется установить	1	слева
7	2.4	Уступите дорогу	2		0+055	Требуется установить	1	слева на примыкании
8	2.4	Уступите дорогу	2		0+135	Требуется установить	1	слева на пересечении
9	2.4	Уступите дорогу	2		908+584	Требуется установить	1	справа на примыкании
10	2.4	Уступите дорогу	2		951+205	Требуется установить	1	справа на пересечении
		Итого требуется установить:					10	
		Итого:					10	
		Запрещающие знаки						
11	3.24	Ограничение максимальной скорости	2		0+185	Требуется установить	1	слева
		Итого требуется установить:					1	
		Итого:					1	
		Знаки особых предписаний						
12	5.23.1	Начало населенного пункта		0.64	0+000	Требуется установить	1	справа
13	5.24.1	Конец населенного пункта		0.64	0+000	Требуется установить	1	справа
		Итого требуется установить:					2	
		Итого:					2	
		Знаки дополнительной информации(таблички)						
14	8.13	Направление главной дороги	2		0+125	Требуется установить	1	справа
15	8.13	Направление главной дороги	2		0+135	Требуется установить	1	слева на пересечении
16	8.13	Направление главной дороги	2		0+135	Требуется установить	1	справа на пересечении
17	8.13	Направление главной дороги	2		0+145	Требуется установить	1	слева
		Итого требуется установить:					4	
		Итого:					4	
		Всего требуется установить:					17	
		Всего:					17	

Ведомость размещения искусственного освещения

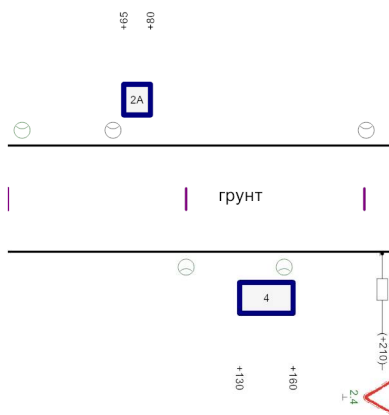
Дорога: Стуловское с/п, д.Воробы, пер.Заводской, участок 1

Участок: 0,000 - 0,490 км.

№ п/п	Место расположения и протяженность линии освещения, км+м	Расположение по ширине дороги				Дата установки	Соответствие нормам линии освещения
		Существующие опоры/светильники, шт.		Проектируемые опоры/светильники, шт.			
		слева	справа	слева	справа		
1	2	3	4	5	6	7	8
1	0+013 - 0+468	1/1	1/1	1/1	9/9	до 2000 г.	требуется реконструкция и установка вновь
Итого:		1/1	1/1	1/1	9/9		

Элементы дороги в продольном профиле	
Элементы дороги в плане	
Тротуары слева	
Дорожные ограждения и направляющие устр-ва слева	
Горизонтальная дорожная разметка слева	

пер.Заводской,
участок 1
→



0 км + 0 м

1 км + 0 м

Горизонтальная дорожная разметка справа	
Дорожные ограждения и направляющие устр-ва справа	
Тротуары справа	
Ширина укрепленной поверхности, м	7,00

Ведомость размещения дорожных знаков

Дорога: Стуловское с/п, д.Воробьи, пер.Заводской, участок 2
 Участок: 0,000 - 0,215 км.

№ п/п	Номер знака по ГОСТ Р 52290-2004	Наименование знака	Типоразмер знака	Площадь знаков, м2 (для знаков индивидуального проектирования)	Адрес, км + м	Установлено / требуется установить или демонтировать	Количество	Месторасположение
1	2	3	4	5	6	7	8	9
		Знаки приоритета						
1	2.4	Уступите дорогу	2		0+210	Требуется установить	1	справа
		Итого установлено:						
		Итого перенести:						
		Итого временных:						
		Итого демонтировать:						
		Итого требуется установить:					1	
		Итого:					1	
		Всего установлено:						
		Всего перенести:						
		Всего временных:						
		Всего демонтировать:						
		Всего требуется установить:					1	
		Всего:					1	

Ведомость размещения искусственного освещения

Дорога: Стуловское с/п, д.Воробы, пер.Заводской, участок 2

Участок: 0,000 - 0,215 км.

№ п/п	Место расположения и протяженность линии освещения, км+м	Расположение по ширине дороги				Дата установки	Соответствие нормам линии освещения
		Существующие опоры/светильники, шт.		Проектируемые опоры/светильники, шт.			
		слева	справа	слева	справа		
1	2	3	4	5	6	7	8
1	0+008 - 0+202	2/2	0	1/1	2/2	до 2000 г.	требуется реконструкция и установка вновь
Итого:		2/2	0	1/1	2/2		

Стуловское с/п, д.Деньгины

Разметка на участке:
нет

Элементы дороги в продольном профиле	
Элементы дороги в плане	
Тротуары слева	
Дорожные ограждения и направляющие устр-ва слева	
Горизонтальная дорожная разметка слева	

д.Ситники



Горизонтальная дорожная разметка справа	
Дорожные ограждения и направляющие устр-ва справа	
Тротуары справа	
Ширина укрепленной поверхности, м	7,00

Ведомость размещения дорожных знаков

Дорога: Стуловское с/п, д.Деньгины

Участок: 0,000 - 0,400 км.

№ п/п	Номер знака по ГОСТ Р 52290-2004	Наименование знака	Типоразмер знака	Площадь знаков, м2 (для знаков индивидуального проектирования)	Адрес, км + м	Установлено / требуется установить или демонтировать	Количество	Месторасположение
1	2	3	4	5	6	7	8	9
		Знаки особых предписаний						
1	5.23.1	Начало населенного пункта	2	0.72	0+005	Требуется установить	1	справа
2	5.24.1	Конец населенного пункта	2	0.72	0+005	Требуется установить	1	справа
		Итого требуется установить:					2	
		Итого:					2	
		Всего требуется установить:					2	
		Всего:					2	

Ведомость размещения искусственного освещения

Дорога: Стуловское с/п, д.Деньгины

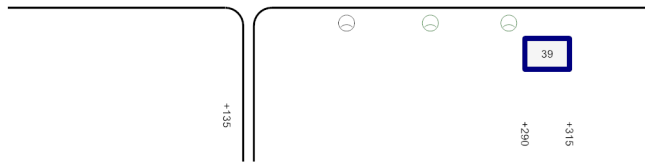
Участок: 0,000 - 0,400 км.

№ п/п	Место расположения и протяженность линии освещения, км+м	Расположение по ширине дороги				Дата установки	Соответствие нормам линии освещения
		Существующие опоры/светильники, шт.		Проектируемые опоры/светильники, шт.			
		слева	справа	слева	справа		
1	2	3	4	5	6	7	8
1	0+071 - 0+324	0	0	0	6/6	до 2000 г.	требуется реконструкция и установка вновь
Итого:		0	0	0	6/6		

Элементы дороги в продольном профиле	
Элементы дороги в плане	
Тротуары слева	
Дорожные ограждения и направляющие устр-ва слева	
Горизонтальная дорожная разметка слева	

ул.Производственная

улица 2



сквозной проезд на улицу 2

Горизонтальная дорожная разметка справа	
Дорожные ограждения и направляющие устр-ва справа	
Тротуары справа	
Ширина укрепленной поверхности, м	7,00

Ведомость размещения дорожных знаков

Дорога: Стуловское с/п, д.Зотовы, улица 1
 Участок: 0,000 - 0,360 км.

№ п/п	Номер знака по ГОСТ Р 52290-2004	Наименование знака	Типоразмер знака	Площадь знаков, м2 (для знаков индивидуального проектирования)	Адрес, км + м	Установлено / требуется установить или демонтировать	Количество	Месторасположение
1	2	3	4	5	6	7	8	9
		Знаки приоритета						
1	2.4	Уступите дорогу	2		0+005	Требуется установить	1	слева
		Итого требуется установить:					1	
		Итого:					1	
		Всего требуется установить:					1	
		Всего:					1	

Ведомость размещения искусственного освещения


Дорога: Стуловское с/п, д.Зотовы, улица 1

Участок: 0,000 - 0,360 км.

№ п/п	Место расположения и протяженность линии освещения, км+м	Расположение по ширине дороги				Дата установки	Соответствие нормам линии освещения
		Существующие опоры/светильники, шт.		Проектируемые опоры/светильники, шт.			
		слева	справа	слева	справа		
1	2	3	4	5	6	7	8
1	0+012 - 0+282	3/3	1/1	1/1	2/2	до 2000 г.	требуется реконструкция и установка вновь
Итого:		3/3	1/1	1/1	2/2		

Элементы дороги в продольном профиле	
Элементы дороги в плане	
Тротуары слева	
Дорожные ограждения и направляющие устр-ва слева	
Горизонтальная дорожная разметка слева	

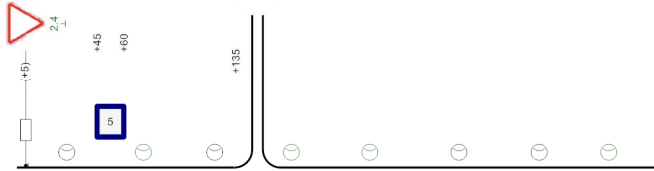
ул.Производственная



ул.Базовая



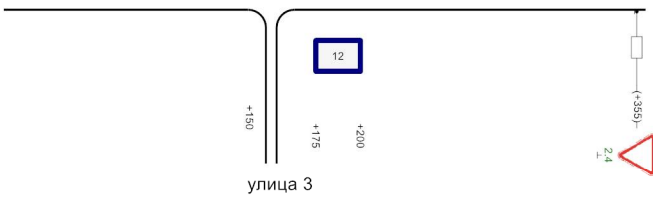
сквозной проезд на улицу 1



0 км + 0 м

грунт

1 км + 0 м



Горизонтальная дорожная разметка справа	
Дорожные ограждения и направляющие устр-ва справа	
Тротуары справа	
Ширина укрепленной поверхности, м	7,00

Ведомость размещения дорожных знаков

Дорога: Стуловское с/п, д.Зотовы, улица 2
 Участок: 0,000 - 0,360 км.

№ п/п	Номер знака по ГОСТ Р 52290-2004	Наименование знака	Типоразмер знака	Площадь знаков, м2 (для знаков индивидуального проектирования)	Адрес, км + м	Установлено / требуется установить или демонтировать	Количество	Месторасположение
1	2	3	4	5	6	7	8	9
		Знаки приоритета						
1	2.4	Уступите дорогу	2		0+005	Требуется установить	1	слева
2	2.4	Уступите дорогу	2		0+355	Требуется установить	1	справа
		Итого требуется установить:					2	
		Итого:					2	
		Всего требуется установить:					2	
		Всего:					2	

Ведомость размещения искусственного освещения

Дорога: Стуловское с/п, д.Зотовы, улица 2

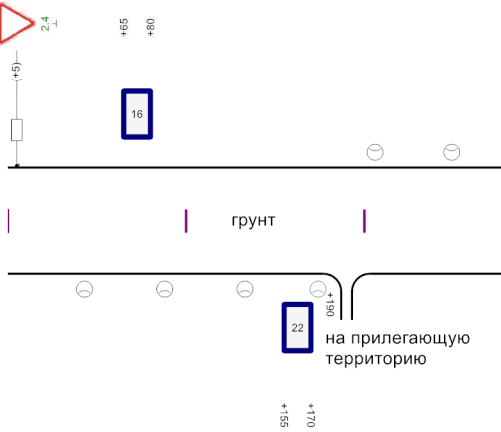
Участок: 0,000 - 0,360 км.

№ п/п	Место расположения и протяженность линии освещения, км+м	Расположение по ширине дороги				Дата установки	Соответствие нормам линии освещения
		Существующие опоры/светильники, шт.		Проектируемые опоры/светильники, шт.			
		слева	справа	слева	справа		
1	2	3	4	5	6	7	8
1	0+028 - 0+333	4/4	0	4/4	0	до 2000 г.	требуется реконструкция и установка вновь
Итого:		4/4	0	4/4	0		

Элементы дороги в продольном профиле	
Элементы дороги в плане	
Тротуары слева	
Дорожные ограждения и направляющие устр-ва слева	
Горизонтальная дорожная разметка слева	

ул.Производственная

улица 2



0 км + 0 м

1 км + 0 м

Горизонтальная дорожная разметка справа	
Дорожные ограждения и направляющие устр-ва справа	
Тротуары справа	
Ширина укрепленной поверхности, м	7,00

Ведомость размещения дорожных знаков

Дорога: Стуловское с/п, д.Зотовы, улица 3

Участок: 0,000 - 0,280 км.

№ п/п	Номер знака по ГОСТ Р 52290-2004	Наименование знака	Типоразмер знака	Площадь знаков, м2 (для знаков индивидуального проектирования)	Адрес, км + м	Установлено / требуется установить или демонтировать	Количество	Месторасположение
1	2	3	4	5	6	7	8	9
		Знаки приоритета						
1	2.4	Уступите дорогу	2		0+005	Требуется установить	1	слева
		Итого требуется установить:					1	
		Итого:					1	
		Всего требуется установить:					1	
		Всего:					1	

Ведомость размещения искусственного освещения

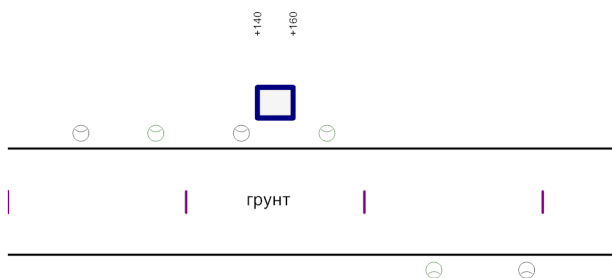
Дорога: Стуловское с/п, д.Зотовы, улица 3

Участок: 0,000 - 0,280 км.

№ п/п	Место расположения и протяженность линии освещения, км+м	Расположение по ширине дороги				Дата установки	Соответствие нормам линии освещения
		Существующие опоры/светильники, шт.		Проектируемые опоры/светильники, шт.			
		слева	справа	слева	справа		
1	2	3	4	5	6	7	8
1	0+043 - 0+250	2/2	3/3	0	1/1	до 2000 г.	требуется реконструкция и установка вновь
Итого:		2/2	3/3	0	1/1		

Элементы дороги в продольном профиле	
Элементы дороги в плане	
Тротуары слева	
Дорожные ограждения и направляющие устр-ва слева	
Горизонтальная дорожная разметка слева	

пер.Зяблицевский



0 км + 0 м

1 км + 0 м

Горизонтальная дорожная разметка справа	
Дорожные ограждения и направляющие устр-ва справа	
Тротуары справа	
Ширина укрепленной поверхности, м	7,00

Ведомость размещения искусственного освещения

Дорога: Стуловское с/п, д.Зяблицы, ул.Андреевская

Участок: 0,000 - 0,340 км.

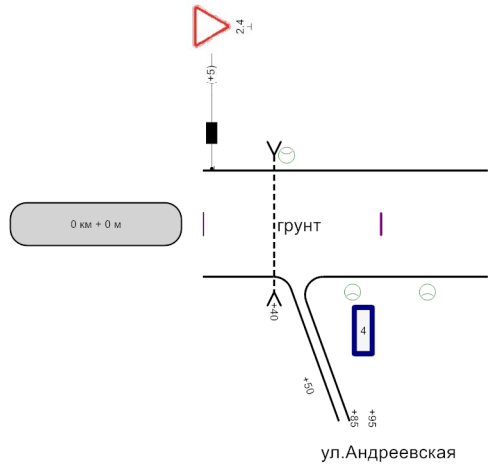
№ п/п	Место расположения и протяженность линии освещения, км+м	Расположение по ширине дороги				Дата установки	Соответствие нормам линии освещения
		Существующие опоры/светильники, шт.		Проектируемые опоры/светильники, шт.			
		слева	справа	слева	справа		
1	2	3	4	5	6	7	8
1	0+041 - 0+292	2/2	1/1	2/2	1/1	до 2000 г.	требуется реконструкция и установка вновь
Итого:		2/2	1/1	2/2	1/1		

Стуловское с/п, д.Зяблицы, Зяблицевский пер.

Разметка на участке:
нет

Элементы дороги в продольном профиле	
Элементы дороги в плане	
Тротуары слева	
Дорожные ограждения и направляющие устр-ва слева	
Горизонтальная дорожная разметка слева	

а/д Р-243



Горизонтальная дорожная разметка справа	
Дорожные ограждения и направляющие устр-ва справа	
Тротуары справа	
Ширина укрепленной поверхности, м	7,00

Ведомость размещения дорожных знаков

Дорога: Стуловское с/п, д.Зяблицы, Зяблицевский пер.

Участок: 0,000 - 0,160 км.

№ п/п	Номер знака по ГОСТ Р 52290-2004	Наименование знака	Типоразмер знака	Площадь знаков, м2 (для знаков индивидуального проектирования)	Адрес, км + м	Установлено / требуется установить или демонтировать	Количество	Месторасположение
1	2	3	4	5	6	7	8	9
		Знаки приоритета						
1	2.4	Уступите дорогу	2		0+005	Установлено	1	слева
		Итого установлено:					1	
		Итого:					1	
		Всего установлено:					1	
		Всего:					1	

Ведомость размещения искусственного освещения

Дорога: Стуловское с/п, д.Зяблицы, Зяблицевский пер.

Участок: 0,000 - 0,160 км.

№ п/п	Место расположения и протяженность линии освещения, км+м	Расположение по ширине дороги				Дата установки	Соответствие нормам линии освещения
		Существующие опоры/светильники, шт.		Проектируемые опоры/светильники, шт.			
		слева	справа	слева	справа		
1	2	3	4	5	6	7	8
1	0+047 - 0+127	0	0	1/1	2/2	до 2000 г.	требуется реконструкция и установка вновь
Итого:		0	0	1/1	2/2		

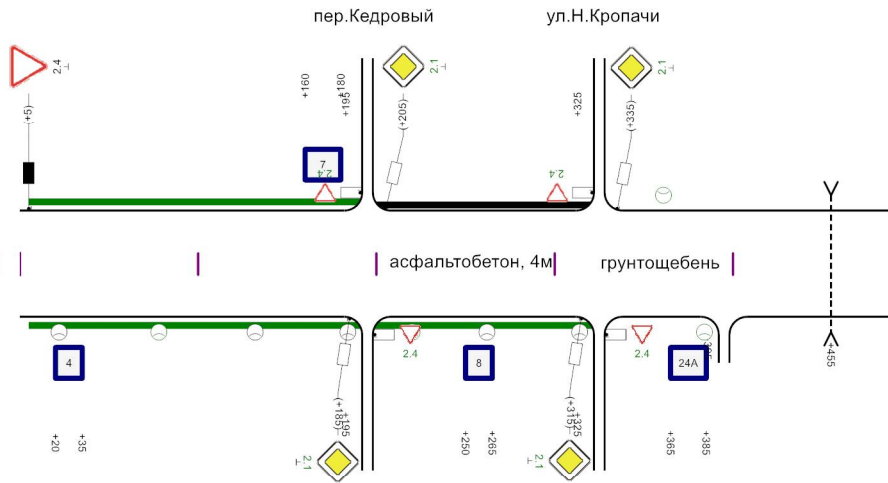
Стуловское с/п, д.Н.Кропачи, пер.Кедровый, участок 1

Разметка на участке:
нет

Элементы дороги в продольном профиле			
Элементы дороги в плане			
Тротуары слева	ширина 0,5м, 5 - 195	ширина 0,5м, 195 - 325	
Дорожные ограждения и направляющие устр-ва слева			
Горизонтальная дорожная разметка слева			

ул.Тракторная ←

ул.Речная →



Горизонтальная дорожная разметка справа			
Дорожные ограждения и направляющие устр-ва справа			
Тротуары справа	ширина 0,5м, 5 - 325		
Ширина укрепленной поверхности, м	7,00		

Ведомость размещения дорожных знаков

Дорога: Стуловское с/п, д.Н.Кропачи, пер.Кедровый, участок 1
 Участок: 0,000 - 0,490 км.

№ п/п	Номер знака по ГОСТ Р 52290-2004	Наименование знака	Типоразмер знака	Площадь знаков, м2 (для знаков индивидуального проектирования)	Адрес, км + м	Установлено / требуется установить или демонтировать	Количество	Месторасположение
1	2	3	4	5	6	7	8	9
		Знаки приоритета						
1	2.1	Главная дорога	2		0+185	Требуется установить	1	справа
2	2.1	Главная дорога	2		0+205	Требуется установить	1	слева
3	2.1	Главная дорога	2		0+315	Требуется установить	1	справа
4	2.1	Главная дорога	2		0+335	Требуется установить	1	слева
5	2.4	Уступите дорогу	2		0+005	Установлено	1	слева
6	2.4	Уступите дорогу	2		0+195	Требуется установить	1	слева на пересечении
7	2.4	Уступите дорогу	2		0+325	Требуется установить	1	слева на пересечении
8	2.4	Уступите дорогу	2		1134+759	Требуется установить	1	справа на пересечении
9	2.4	Уступите дорогу	2		1135+136	Требуется установить	1	справа на пересечении
		Итого установлено:					1	
		Итого требуется установить:					8	
		Итого:					9	
		Всего установлено:					1	
		Всего требуется установить:					8	
		Всего:					9	

Ведомость размещения искусственного освещения

Дорога: Стуловское с/п, д.Н.Кропачи, пер.Кедровый, участок 1

Участок: 0,000 - 0,490 км.

№ п/п	Место расположения и протяженность линии освещения, км+м	Расположение по ширине дороги				Дата установки	Соответствие нормам линии освещения
		Существующие опоры/светильники, шт.		Проектируемые опоры/светильники, шт.			
		слева	справа	слева	справа		
1	2	3	4	5	6	7	8
1	0+022 - 0+385	0	5/5	1/1	3/3	до 2000 г.	требуется реконструкция и установка вновь
Итого:		0	5/5	1/1	3/3		

Ведомость размещения пешеходных дорожек (тротуаров)

Дорога: Стуловское с/п, д.Н.Кропачи, пер.Кедровый, участок 1

Участок: 0,000 - 0,490 км.

№	Начало участка, км+м	Конец участка, км+м	Расположение	Протяженность, м	
				Проектируемые в соответствии с нормативными документами, м	Фактически установленные, м
1	2	3	5	6	7
1	0+005	0+195	Слева	190	
2	0+005	0+325	Справа	320	
3	0+195	0+325	Слева		130
Итого:				510	130

Элементы дороги в продольном профиле	
Элементы дороги в плане	
Тротуары слева	
Дорожные ограждения и направляющие устр-ва слева	
Горизонтальная дорожная разметка слева	



Горизонтальная дорожная разметка справа	
Дорожные ограждения и направляющие устр-ва справа	
Тротуары справа	
Ширина укрепленной поверхности, м	7,00

Ведомость размещения дорожных знаков

Дорога: Стуловское с/п, д.Н.Кропачи, пер.Кедровый, участок 2

Участок: 0,000 - 0,320 км.

№ п/п	Номер знака по ГОСТ Р 52290-2004	Наименование знака	Типоразмер знака	Площадь знаков, м2 (для знаков индивидуального проектирования)	Адрес, км + м	Установлено / требуется установить или демонтировать	Количество	Месторасположение
1	2	3	4	5	6	7	8	9
		Знаки приоритета						
1	2.1	Главная дорога	2		0+110	Требуется установить	1	слева на пересечении
2	2.1	Главная дорога	2		0+110	Требуется установить	1	справа на пересечении
3	2.4	Уступите дорогу	2		0+100	Требуется установить	1	справа
4	2.4	Уступите дорогу	2		0+120	Требуется установить	1	слева
		Итого требуется установить:					4	
		Итого:					4	
		Всего требуется установить:					4	
		Всего:					4	

Ведомость размещения искусственного освещения

Дорога: Стуловское с/п, д.Н.Кропачи, пер.Кедровый, участок 2

Участок: 0,000 - 0,320 км.

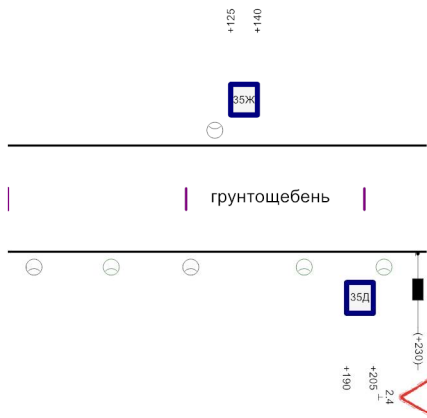
№ п/п	Место расположения и протяженность линии освещения, км+м	Расположение по ширине дороги				Дата установки	Соответствие нормам линии освещения
		Существующие опоры/светильники, шт.		Проектируемые опоры/светильники, шт.			
		слева	справа	слева	справа		
1	2	3	4	5	6	7	8
1	0+045 - 0+269	0	4/4	0	2/2	до 2000 г.	требуется реконструкция и установка вновь
Итого:		0	4/4	0	2/2		

Стуловское с/п, д.Н.Кропачи, проезд от ул.Н.Кропачи до ул.Тракторной

Разметка на участке:
нет

Элементы дороги в продольном профиле	
Элементы дороги в плане	
Тротуары слева	
Дорожные ограждения и направляющие устр-ва слева	
Горизонтальная дорожная разметка слева	

ул.Н.Кропачи ← ул.Тракторная →



0 км + 0 м

грунтощебень

1 км + 0 м

Горизонтальная дорожная разметка справа	
Дорожные ограждения и направляющие устр-ва справа	
Тротуары справа	
Ширина укрепленной поверхности, м	7,00

Ведомость размещения дорожных знаков

Дорога: Стуловское с/п, д.Н.Кропачи, проезд от ул.Н.Кропачи до ул.Трактовой

Участок: 0,000 - 0,235 км.

№ п/п	Номер знака по ГОСТ Р 52290-2004	Наименование знака	Типоразмер знака	Площадь знаков, м2 (для знаков индивидуального проектирования)	Адрес, км + м	Установлено / требуется установить или демонтировать	Количество	Месторасположение
1	2	3	4	5	6	7	8	9
		Знаки приоритета						
1	2.4	Уступите дорогу	2		0+230	Установлено	1	справа
		Итого установлено:					1	
		Итого:					1	
		Всего установлено:					1	
		Всего:					1	

Ведомость размещения искусственного освещения

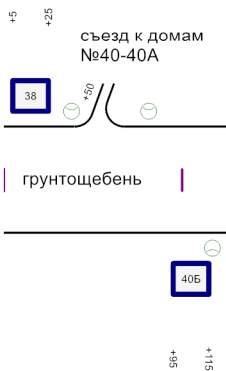
Дорога: Стуловское с/п, д.Н.Кропачи, проезд от ул.Н.Кропачи до ул.Тракторной

Участок: 0,000 - 0,235 км.

№ п/п	Место расположения и протяженность линии освещения, км+м	Расположение по ширине дороги				Дата установки	Соответствие нормам линии освещения
		Существующие опоры/светильники, шт.		Проектируемые опоры/светильники, шт.			
		слева	справа	слева	справа		
1	2	3	4	5	6	7	8
1	0+015 - 0+212	1/1	2/2	0	3/3	до 2000 г.	требуется реконструкция и установка вновь
Итого:		1/1	2/2	0	3/3		

Элементы дороги в продольном профиле	
Элементы дороги в плане	
Тротуары слева	
Дорожные ограждения и направляющие устр-ва слева	
Горизонтальная дорожная разметка слева	

ул.Н.Кропачи
←



Горизонтальная дорожная разметка справа	
Дорожные ограждения и направляющие устр-ва справа	
Тротуары справа	
Ширина укрепленной поверхности, м	7,00

Ведомость размещения искусственного освещения

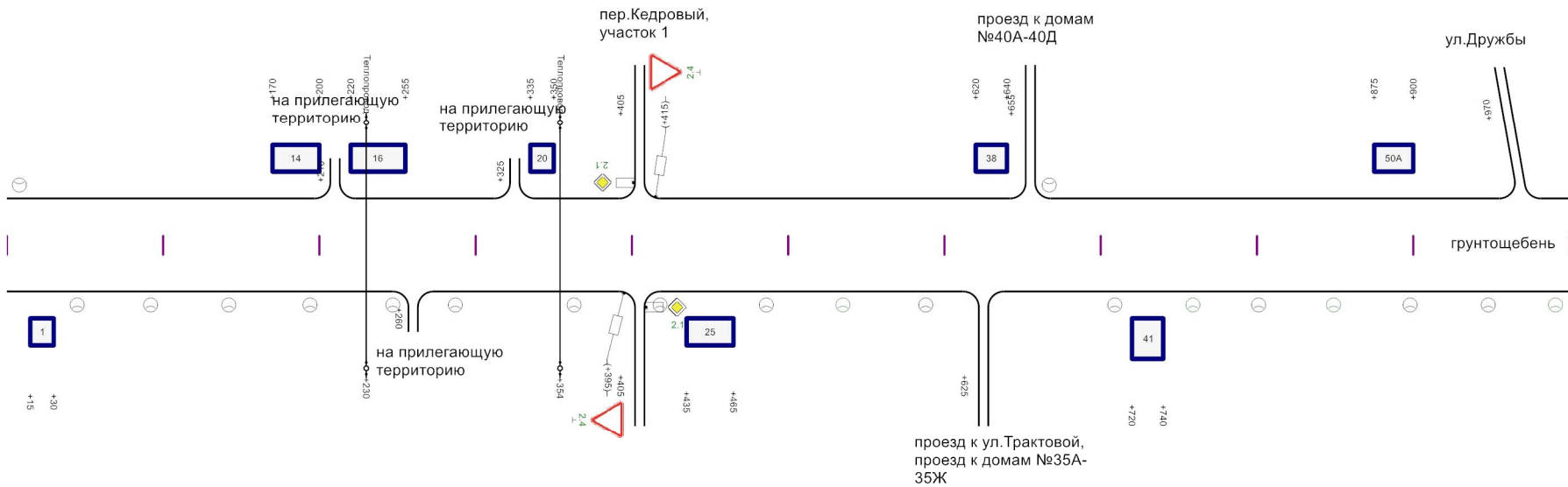
Дорога: Стуловское с/п, д.Н.Кропачи, ул.Н.Кропачи, проезд к домам 38-40Б

Участок: 0,000 - 0,125 км.

№ п/п	Место расположения и протяженность линии освещения, км+м	Расположение по ширине дороги				Дата установки	Соответствие нормам линии освещения
		Существующие опоры/светильники, шт.		Проектируемые опоры/светильники, шт.			
		слева	справа	слева	справа		
1	2	3	4	5	6	7	8
1	0+038 - 0+118	0	0	2/2	1/1	до 2000 г.	требуется реконструкция и установка вновь
Итого:		0	0	2/2	1/1		

Элементы дороги в продольном профиле	
Элементы дороги в плане	
Тротуары слева	
Дорожные ограждения и направляющие устр-ва слева	
Горизонтальная дорожная разметка слева	

ул.Загородная ←



Горизонтальная дорожная разметка справа	
Дорожные ограждения и направляющие устр-ва справа	
Тротуары справа	
Ширина укрепленной поверхности, м	7,00

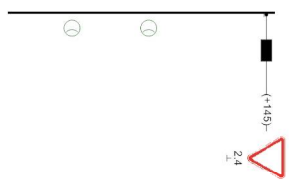
Элементы дороги в продольном профиле	
Элементы дороги в плане	
Тротуары слева	
Дорожные ограждения и направляющие устр-ва слева	
Горизонтальная дорожная разметка слева	

ул.Тракторная
→

1 км + 0 м

асфальтобетон

2 км + 0 м



Горизонтальная дорожная разметка справа	
Дорожные ограждения и направляющие устр-ва справа	
Тротуары справа	
Ширина укрепленной поверхности, м	7,00

Ведомость размещения дорожных знаков

Дорога: Стуловское с/п, д.Н.Кропачи, ул.Н.Кропачи

Участок: 0,000 - 1,150 км.

№ п/п	Номер знака по ГОСТ Р 52290-2004	Наименование знака	Типоразмер знака	Площадь знаков, м2 (для знаков индивидуального проектирования)	Адрес, км + м	Установлено / требуется установить или демонтировать	Количество	Месторасположение
1	2	3	4	5	6	7	8	9
		Знаки приоритета						
1	2.1	Главная дорога	2		0+405	Требуется установить	1	слева на пересечении
2	2.1	Главная дорога	2		0+405	Требуется установить	1	справа на пересечении
3	2.4	Уступите дорогу	2		0+395	Требуется установить	1	справа
4	2.4	Уступите дорогу	2		0+415	Требуется установить	1	слева
5	2.4	Уступите дорогу	2		1+145	Установлено	1	справа
		Итого установлено:					1	
		Итого требуется установить:					4	
		Итого:					5	
		Всего установлено:					1	
		Всего требуется установить:					4	
		Всего:					5	

Ведомость размещения искусственного освещения

Дорога: Стуловское с/п, д.Н.Кропачи, ул.Н.Кропачи

Участок: 0,000 - 1,150 км.

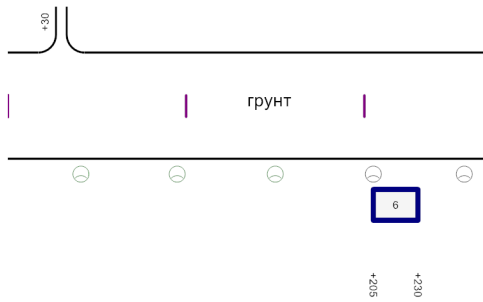
№ п/п	Место расположения и протяженность линии освещения, км+м	Расположение по ширине дороги				Дата установки	Соответствие нормам линии освещения
		Существующие опоры/светильники, шт.		Проектируемые опоры/светильники, шт.			
		слева	справа	слева	справа		
1	2	3	4	5	6	7	8
1	0+008 - 1+080	2/2	14/14	0	6/6	до 2000 г.	требуется реконструкция и установка вновь
Итого:		2/2	14/14	0	6/6		

Элементы дороги в продольном профиле	
Элементы дороги в плане	
Тротуары слева	
Дорожные ограждения и направляющие устр-ва слева	
Горизонтальная дорожная разметка слева	

← пер.Кедровый

ул.Медведевская →

на прилегающую территорию



Горизонтальная дорожная разметка справа	
Дорожные ограждения и направляющие устр-ва справа	
Тротуары справа	
Ширина укрепленной поверхности, м	7,00

Ведомость размещения искусственного освещения

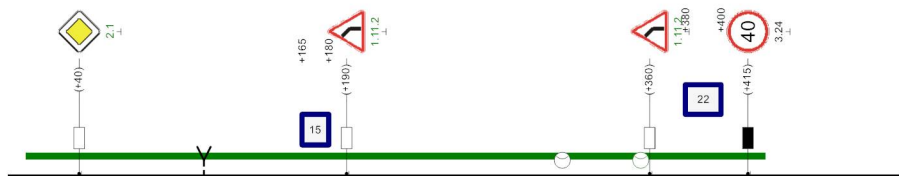
Дорога: Стуловское с/п, д.Н.Кропачи, ул.Речная

Участок: 0,000 - 0,270 км.

№ п/п	Место расположения и протяженность линии освещения, км+м	Расположение по ширине дороги				Дата установки	Соответствие нормам линии освещения
		Существующие опоры/светильники, шт.		Проектируемые опоры/светильники, шт.			
		слева	справа	слева	справа		
1	2	3	4	5	6	7	8
1	0+041 - 0+257	0	2/2	0	3/3	до 2000 г.	требуется реконструкция и установка вновь
Итого:		0	2/2	0	3/3		

Элементы дороги в продольном профиле	
Элементы дороги в плане	
Тротуары слева	ширина 0,5м, 10 - 425
Дорожные ограждения и направляющие устр-ва слева	
Горизонтальная дорожная разметка слева	

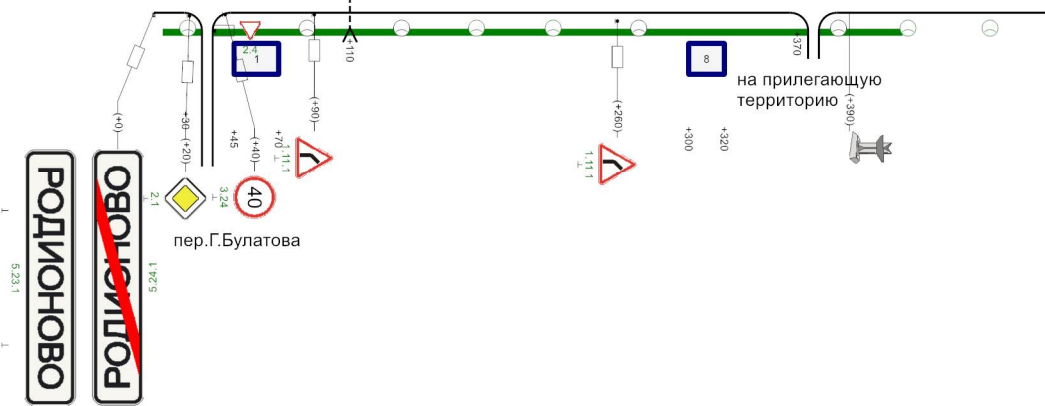
г.Слободской ←



0 км + 0 м

асфальтобетон, 5м

1 км + 0 м



пер.Г.Булатова

на прилегающую территорию

Горизонтальная дорожная разметка справа	
Дорожные ограждения и направляющие устр-ва справа	
Тротуары справа	ширина 0,5м, 5 - 420
Ширина укрепленной поверхности, м	7,00

Ведомость размещения дорожных знаков

Дорога: Стуловское с/п, д.Родионово
Участок: 0,000 - 0,500 км.

№ п/п	Номер знака по ГОСТ Р 52290-2004	Наименование знака	Типоразмер знака	Площадь знаков, м2 (для знаков индивидуального проектирования)	Адрес, км + м	Установлено / требуется установить или демонтировать	Количество	Месторасположение
1	2	3	4	5	6	7	8	9
		Предупреждающие знаки						
1	1.11.1	Опасный поворот	2		0+090	Требуется установить	1	справа
2	1.11.1	Опасный поворот	2		0+260	Требуется установить	1	справа
3	1.11.2	Опасный поворот	2		0+190	Требуется установить	1	слева
4	1.11.2	Опасный поворот	2		0+360	Требуется установить	1	слева
		Итого требуется установить:					4	
		Итого:					4	
		Знаки приоритета						
5	2.1	Главная дорога	2		0+020	Требуется установить	1	справа
6	2.1	Главная дорога	2		0+040	Требуется установить	1	слева
7	2.4	Уступите дорогу	2		0+030	Требуется установить	1	справа на примыкании
		Итого требуется установить:					3	
		Итого:					3	
		Запрещающие знаки						
8	3.24	Ограничение максимальной скорости	2		0+040	Требуется установить	1	справа
9	3.24	Ограничение максимальной скорости	2		0+415	Установлено	1	слева
		Итого установлено:					1	
		Итого требуется установить:					1	
		Итого:					2	
		Знаки особых предписаний						
10	5.23.1	Начало населенного пункта		0.80	0+000	Требуется установить	1	справа
11	5.24.1	Конец населенного пункта		0.80	0+000	Требуется установить	1	справа
		Итого требуется установить:					2	
		Итого:					2	
		Всего установлено:					1	
		Всего требуется установить:					10	
		Всего:					11	

Ведомость размещения искусственного освещения

Дорога: Стуловское с/п, д.Родионово, улица

Участок: 0,000 - 0,500 км.

№ п/п	Место расположения и протяженность линии освещения, км+м	Расположение по ширине дороги				Дата установки	Соответствие нормам линии освещения
		Существующие опоры/светильники, шт.		Проектируемые опоры/светильники, шт.			
		слева	справа	слева	справа		
1	2	3	4	5	6	7	8
1	0+019 - 0+470	0	5/5	1/1	5/5	до 2000 г.	требуется реконструкция и установка вновь
Итого:		0	5/5	1/1	5/5		

Ведомость размещения пешеходных дорожек (тротуаров)


Дорога: Стуловское с/п, д.Родионово

Участок: 0,000 - 0,500 км.

№	Начало участка, км+м	Конец участка, км+м	Расположение	Протяженность, м	
				Проектируемые в соответствии с нормативными документами, м	Фактически установленные, м
1	2	3	5	6	7
1	0+005	0+420	Справа	415	
2	0+010	0+425	Слева	415	
Итого:				830	0

Элементы дороги в продольном профиле	
Элементы дороги в плане	
Тротуары слева	
Дорожные ограждения и направляющие устр-ва слева	
Горизонтальная дорожная разметка слева	

д.Родионово
←



0 км + 0 м

грунт

1 км + 0 м

Горизонтальная дорожная разметка справа	
Дорожные ограждения и направляющие устр-ва справа	
Тротуары справа	
Ширина укрепленной поверхности, м	7,00

Ведомость размещения дорожных знаков

Дорога: Стуловское с/п, д.Родионово, пер.Г.Булатова

Участок: 0,000 - 0,200 км.

№ п/п	Номер знака по ГОСТ Р 52290-2004	Наименование знака	Типоразмер знака	Площадь знаков, м2 (для знаков индивидуального проектирования)	Адрес, км + м	Установлено / требуется установить или демонтировать	Количество	Месторасположение
1	2	3	4	5	6	7	8	9
		Знаки приоритета						
1	2.4	Уступите дорогу	2		0+005	Требуется установить	1	слева
		Итого требуется установить:					1	
		Итого:					1	
		Всего требуется установить:					1	
		Всего:					1	

Ведомость размещения искусственного освещения

Дорога: Стуловское с/п, д.Родионово, пер.Г.Булатова

Участок: 0,000 - 0,200 км.

№ п/п	Место расположения и протяженность линии освещения, км+м	Расположение по ширине дороги				Дата установки	Соответствие нормам линии освещения
		Существующие опоры/светильники, шт.		Проектируемые опоры/светильники, шт.			
		слева	справа	слева	справа		
1	2	3	4	5	6	7	8
1	0+030 - 0+165	1/1	0	3/3	0	до 2000 г.	требуется реконструкция и установка вновь
Итого:		1/1	0	3/3	0		

Элементы дороги в продольном профиле	
Элементы дороги в плане	
Тротуары слева	
Дорожные ограждения и направляющие устр-ва слева	
Горизонтальная дорожная разметка слева	

ул.Тракторная

д.Деньгины



Горизонтальная дорожная разметка справа	
Дорожные ограждения и направляющие устр-ва справа	
Тротуары справа	
Ширина укрепленной поверхности, м	7,00

Ведомость размещения дорожных знаков

Дорога: Стуловское с/п, д.Ситники, ул.Весенняя

Участок: 0,000 - 0,490 км.

№ п/п	Номер знака по ГОСТ Р 52290-2004	Наименование знака	Типоразмер знака	Площадь знаков, м2 (для знаков индивидуального проектирования)	Адрес, км + м	Установлено / требуется установить или демонтировать	Количество	Месторасположение
1	2	3	4	5	6	7	8	9
		Знаки приоритета						
1	2.4	Уступите дорогу	2		0+005	Установлено	1	слева
		Итого установлено:					1	
		Итого:					1	
		Знаки особых предписаний						
2	5.23.1	Начало населенного пункта		0.64	0+485	Требуется установить	1	слева
3	5.24.1	Конец населенного пункта		0.64	0+485	Требуется установить	1	слева
		Итого требуется установить:					2	
		Итого:					2	
		Всего установлено:					1	
		Всего требуется установить:					2	
		Всего:					3	

Ведомость размещения искусственного освещения

Дорога: Стуловское с/п, д.Ситники, ул.Весенняя

Участок: 0,000 - 0,490 км.

№ п/п	Место расположения и протяженность линии освещения, км+м	Расположение по ширине дороги				Дата установки	Соответствие нормам линии освещения
		Существующие опоры/светильники, шт.		Проектируемые опоры/светильники, шт.			
		слева	справа	слева	справа		
1	2	3	4	5	6	7	8
1	0+025 - 0+471	0	6/6	0	4/4	до 2000 г.	требуется реконструкция и установка вновь
Итого:		0	6/6	0	4/4		

Элементы дороги в продольном профиле	
Элементы дороги в плане	
Тротуары слева	
Дорожные ограждения и направляющие устр-ва слева	
Горизонтальная дорожная разметка слева	

ул.Дачная



Горизонтальная дорожная разметка справа	
Дорожные ограждения и направляющие устр-ва справа	
Тротуары справа	
Ширина укрепленной поверхности, м	7,00

Ведомость размещения искусственного освещения

Дорога: Стуловское с/п, д.Ситники, ул.Даниловская

Участок: 0,000 - 0,185 км.

№ п/п	Место расположения и протяженность линии освещения, км+м	Расположение по ширине дороги				Дата установки	Соответствие нормам линии освещения
		Существующие опоры/светильники, шт.		Проектируемые опоры/светильники, шт.			
		слева	справа	слева	справа		
1	2	3	4	5	6	7	8
1	0+012 - 0+174	0	0	5/5	0	до 2000 г.	требуется реконструкция и установка вновь
Итого:		0	0	5/5	0		

Элементы дороги в продольном профиле	
Элементы дороги в плане	
Тротуары слева	
Дорожные ограждения и направляющие устр-ва слева	
Горизонтальная дорожная разметка слева	



Горизонтальная дорожная разметка справа	
Дорожные ограждения и направляющие устр-ва справа	
Тротуары справа	
Ширина укрепленной поверхности, м	7,00

Ведомость размещения искусственного освещения

Дорога: Стуловское с/п, д.Ситники, ул.Дачная

Участок: 0,000 - 0,245 км.

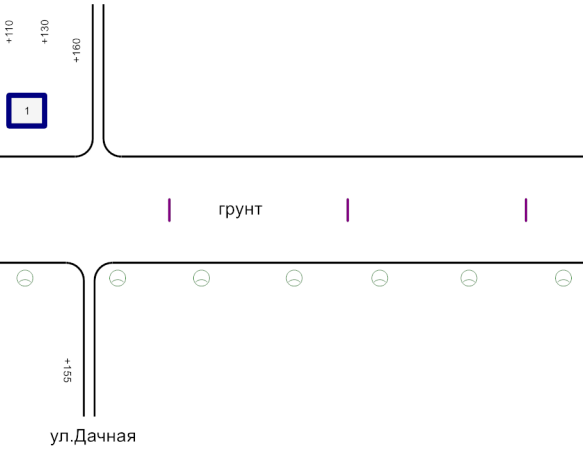
№ п/п	Место расположения и протяженность линии освещения, км+м	Расположение по ширине дороги				Дата установки	Соответствие нормам линии освещения
		Существующие опоры/светильники, шт.		Проектируемые опоры/светильники, шт.			
		слева	справа	слева	справа		
1	2	3	4	5	6	7	8
1	0+028 - 0+238	0	0	0	6/6	до 2000 г.	требуется реконструкция и установка вновь
Итого:		0	0	0	6/6		

Элементы дороги в продольном профиле	
Элементы дороги в плане	
Тротуары слева	
Дорожные ограждения и направляющие устр-ва слева	
Горизонтальная дорожная разметка слева	

ул.Весенняя
←

ул.Цветочная
→

сквозной проезд
на ул.Цветочную



Горизонтальная дорожная разметка справа	
Дорожные ограждения и направляющие устр-ва справа	
Тротуары справа	
Ширина укрепленной поверхности, м	7,00

Ведомость размещения искусственного освещения

Дорога: Стуловское с/п, д.Ситники, ул.Слободская

Участок: 0,000 - 0,435 км.

№ п/п	Место расположения и протяженность линии освещения, км+м	Расположение по ширине дороги				Дата установки	Соответствие нормам линии освещения
		Существующие опоры/светильники, шт.		Проектируемые опоры/светильники, шт.			
		слева	справа	слева	справа		
1	2	3	4	5	6	7	8
1	0+033 - 0+422	0	0	0	9/9	до 2000 г.	требуется реконструкция и установка вновь
Итого:		0	0	0	9/9		

Элементы дороги в продольном профиле	
Элементы дороги в плане	
Тротуары слева	
Дорожные ограждения и направляющие устр-ва слева	
Горизонтальная дорожная разметка слева	

ул.Весенняя



ул.Слободская



0 км + 0 м

грунт

1 км + 0 м

Горизонтальная дорожная разметка справа	
Дорожные ограждения и направляющие устр-ва справа	
Тротуары справа	
Ширина укрепленной поверхности, м	7,00

Ведомость размещения искусственного освещения

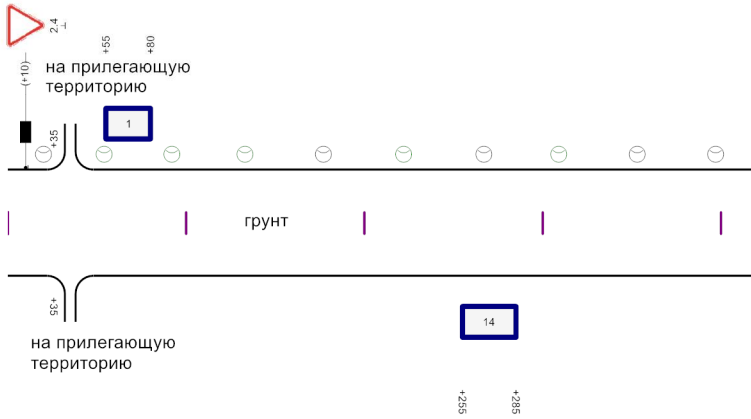
Дорога: Стуловское с/п, д.Ситники, ул.Цветочная

Участок: 0,000 - 0,320 км.

№ п/п	Место расположения и протяженность линии освещения, км+м	Расположение по ширине дороги				Дата установки	Соответствие нормам линии освещения
		Существующие опоры/светильники, шт.		Проектируемые опоры/светильники, шт.			
		слева	справа	слева	справа		
1	2	3	4	5	6	7	8
1	0+028 - 0+291	0	1/1	0	6/6	до 2000 г.	требуется реконструкция и установка вновь
Итого:		0	1/1	0	6/6		

Элементы дороги в продольном профиле	
Элементы дороги в плане	
Тротуары слева	
Дорожные ограждения и направляющие устр-ва слева	
Горизонтальная дорожная разметка слева	

ул.Тракторная
←



0 км + 0 м

1 км + 0 м

Горизонтальная дорожная разметка справа	
Дорожные ограждения и направляющие устр-ва справа	
Тротуары справа	
Ширина укрепленной поверхности, м	7,00

Ведомость размещения дорожных знаков

Дорога: Стуловское с/п, д.Ситники, ул.Юбилейная
 Участок: 0,000 - 0,420 км.

№ п/п	Номер знака по ГОСТ Р 52290-2004	Наименование знака	Типоразмер знака	Площадь знаков, м2 (для знаков индивидуального проектирования)	Адрес, км + м	Установлено / требуется установить или демонтировать	Количество	Месторасположение
1	2	3	4	5	6	7	8	9
		Знаки приоритета						
1	2.4	Уступите дорогу	2		0+010	Установлено	1	слева
		Итого установлено:					1	
		Итого:					1	
		Всего установлено:					1	
		Всего:					1	

Ведомость размещения искусственного освещения

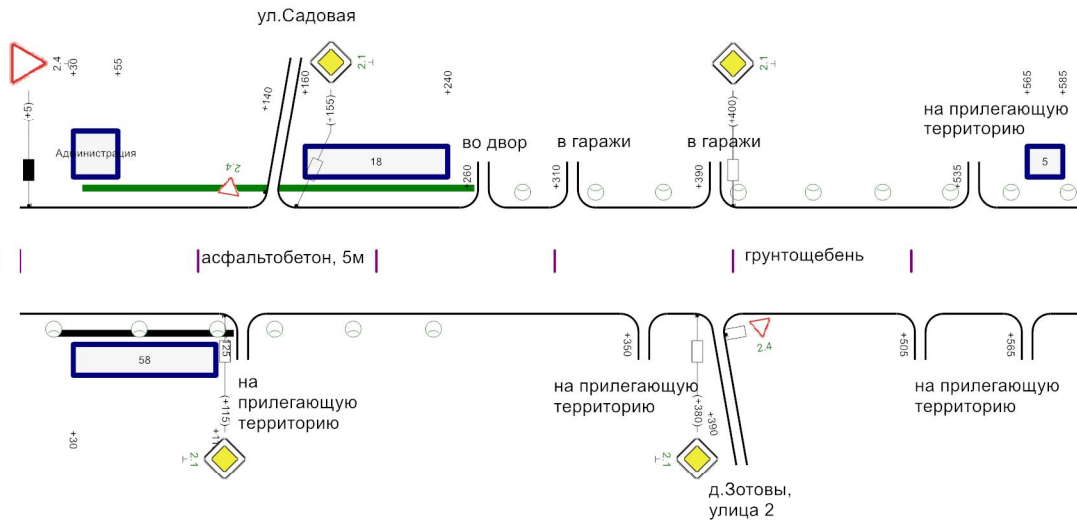
Дорога: Стуловское с/п, д.Ситники, ул.Юбилейная

Участок: 0,000 - 0,420 км.

№ п/п	Место расположения и протяженность линии освещения, км+м	Расположение по ширине дороги				Дата установки	Соответствие нормам линии освещения
		Существующие опоры/светильники, шт.		Проектируемые опоры/светильники, шт.			
		слева	справа	слева	справа		
1	2	3	4	5	6	7	8
1	0+020 - 0+398	5/5	0	5/5	0	до 2000 г.	требуется реконструкция и установка вновь
Итого:		5/5	0	5/5	0		

Элементы дороги в продольном профиле		
Элементы дороги в плане		
Тротуары слева	ширина 0,5м, 35 - 255	
Дорожные ограждения и направляющие устр-ва слева		
Горизонтальная дорожная разметка слева		

ул.Тракторная ←



Горизонтальная дорожная разметка справа		
Дорожные ограждения и направляющие устр-ва справа		
Тротуары справа	ширина 0,5м, 20 - 120	
Ширина укрепленной поверхности, м	7,00	

Ведомость размещения дорожных знаков

Дорога: д. Стулово, ул. Базовая

Участок: 0,000 - 0,600 км.

№ п/п	Номер знака по ГОСТ Р 52290-2004	Наименование знака	Типоразмер знака	Площадь знаков, м2 (для знаков индивидуального проектирования)	Адрес, км + м	Установлено / требуется установить или демонтировать	Количество	Месторасположение
1	2	3	4	5	6	7	8	9
		Знаки приоритета						
1	2.1	Главная дорога	2		0+115	Требуется установить	1	справа
2	2.1	Главная дорога	2		0+155	Требуется установить	1	слева
3	2.1	Главная дорога	2		0+380	Требуется установить	1	справа
4	2.1	Главная дорога	2		0+400	Требуется установить	1	слева
5	2.4	Уступите дорогу	2		0+005	Установлено	1	слева
6	2.4	Уступите дорогу	2		0+140	Требуется установить	1	слева на примыкании
7	2.4	Уступите дорогу	2		0+390	Требуется установить	1	справа на примыкании
		Итого установлено:					1	
		Итого требуется установить:					6	
		Итого:					7	
		Всего установлено:					1	
		Всего требуется установить:					6	
		Всего:					7	

Ведомость размещения пешеходных дорожек (тротуаров)

Дорога: д.Стулово, ул.Базовая
Участок: 0,000 - 0,600 км.

№	Начало участка, км+м	Конец участка, км+м	Расположение	Протяженность, м	
				Проектируемые в соответствии с нормативными документами, м	Фактически установленные, м
1	2	3	5	6	7
1	0+020	0+120	Справа		100
2	0+035	0+255	Слева	220	
Итого:				220	100

Ведомость размещения искусственного освещения

Дорога: д.Стулово, ул.Базовая

Участок: 0,000 - 0,600 км.

№ п/п	Место расположения и протяженность линии освещения, км+м	Расположение по ширине дороги				Дата установки	Соответствие нормам линии освещения
		Существующие опоры/светильники, шт.		Проектируемые опоры/светильники, шт.			
		слева	справа	слева	справа		
1	2	3	4	5	6	7	8
1	0+019 - 0+589	0	0	9/9	6/6	до 2000 г.	требуется реконструкция и установка вновь
Итого:		0	0	9/9	6/6		

Элементы дороги в продольном профиле	
Элементы дороги в плане	
Тротуары слева	
Дорожные ограждения и направляющие устр-ва слева	
Горизонтальная дорожная разметка слева	

ул.Тракторная



Горизонтальная дорожная разметка справа	
Дорожные ограждения и направляющие устр-ва справа	
Тротуары справа	
Ширина укрепленной поверхности, м	7,00

Ведомость размещения дорожных знаков

Дорога: д. Стулово, ул. Весенняя

Участок: 0,000 - 0,370 км.

№ п/п	Номер знака по ГОСТ Р 52290-2004	Наименование знака	Типоразмер знака	Площадь знаков, м2 (для знаков индивидуального проектирования)	Адрес, км + м	Установлено / требуется установить или демонтировать	Количество	Месторасположение
1	2	3	4	5	6	7	8	9
		Знаки приоритета						
1	2.4	Уступите дорогу	2		0+005	Установлено	1	слева
		Итого установлено:					1	
		Итого:					1	
		Всего установлено:					1	
		Всего:					1	

Ведомость размещения искусственного освещения

Дорога: д.Стулово, ул.Весенняя

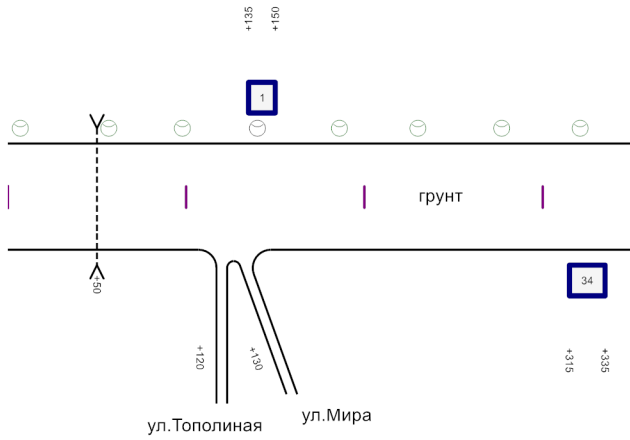
Участок: 0,000 - 0,370 км.

№ п/п	Место расположения и протяженность линии освещения, км+м	Расположение по ширине дороги				Дата установки	Соответствие нормам линии освещения
		Существующие опоры/светильники, шт.		Проектируемые опоры/светильники, шт.			
		слева	справа	слева	справа		
1	2	3	4	5	6	7	8
1	0+053 - 0+355	0	4/4	1/1	1/1	до 2000 г.	требуется реконструкция и установка вновь
Итого:		0	4/4	1/1	1/1		

Элементы дороги в продольном профиле	
Элементы дороги в плане	
Тротуары слева	
Дорожные ограждения и направляющие устр-ва слева	
Горизонтальная дорожная разметка слева	

ул. Н. Кропачи
←

ул. Медведевская
→



0 км + 0 м

1 км + 0 м

Горизонтальная дорожная разметка справа	
Дорожные ограждения и направляющие устр-ва справа	
Тротуары справа	
Ширина укрепленной поверхности, м	7,00

Ведомость размещения искусственного освещения

Дорога: д.Стулово, ул.Дружбы

Участок: 0,000 - 0,350 км.

№ п/п	Место расположения и протяженность линии освещения, км+м	Расположение по ширине дороги				Дата установки	Соответствие нормам линии освещения
		Существующие опоры/светильники, шт.		Проектируемые опоры/светильники, шт.			
		слева	справа	слева	справа		
1	2	3	4	5	6	7	8
1	0+007 - 0+322	1/1	0	7/7	0	до 2000 г.	требуется реконструкция и установка вновь
Итого:		1/1	0	7/7	0		

Элементы дороги в продольном профиле	
Элементы дороги в плане	
Тротуары слева	
Дорожные ограждения и направляющие устройства слева	
Горизонтальная дорожная разметка слева	

ул.Тракторная



+5.1



—



—



—



—



—



—



—



—



—



—



—



—



—



—



—



—



—



—



—



—

2

+5.1

+7.0

18

+28.0

+28.0

грунт

0 км + 0 м

1 км + 0 м

Горизонтальная дорожная разметка справа	
Дорожные ограждения и направляющие устройства справа	
Тротуары справа	
Ширина укрепленной поверхности, м	7,00

Ведомость размещения дорожных знаков

Дорога: д. Стулово, ул. Зеленая
 Участок: 0,000 - 0,315 км.

№ п/п	Номер знака по ГОСТ Р 52290-2004	Наименование знака	Типоразмер знака	Площадь знаков, м2 (для знаков индивидуального проектирования)	Адрес, км + м	Установлено / требуется установить или демонтировать	Количество	Месторасположение
1	2	3	4	5	6	7	8	9
		Знаки приоритета						
1	2.4	Уступите дорогу	2		0+005	Установлено	1	слева
		Итого установлено:					1	
		Итого:					1	
		Всего установлено:					1	
		Всего:					1	

Ведомость размещения искусственного освещения

Дорога: д.Стулово, ул.Зеленая

Участок: 0,000 - 0,315 км.

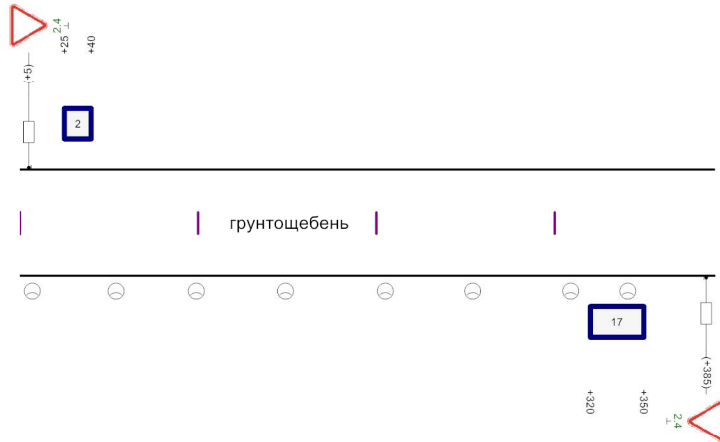

№ п/п	Место расположения и протяженность линии освещения, км+м	Расположение по ширине дороги				Дата установки	Соответствие нормам линии освещения
		Существующие опоры/светильники, шт.		Проектируемые опоры/светильники, шт.			
		слева	справа	слева	справа		
1	2	3	4	5	6	7	8
1	0+040 - 0+303	0	3/3	0	3/3	до 2000 г.	требуется реконструкция и установка вновь
Итого:		0	3/3	0	3/3		

Элементы дороги в продольном профиле	
Элементы дороги в плане	
Тротуары слева	
Дорожные ограждения и направляющие устр-ва слева	
Горизонтальная дорожная разметка слева	

ул. Центральная



ул. Метелевская



0 км + 0 м

грунтощебень

1 км + 0 м

Горизонтальная дорожная разметка справа	
Дорожные ограждения и направляющие устр-ва справа	
Тротуары справа	
Ширина укрепленной поверхности, м	7,00

Ведомость размещения дорожных знаков

Дорога: д. Стулово, ул. Ключевая
 Участок: 0,000 - 0,390 км.

№ п/п	Номер знака по ГОСТ Р 52290-2004	Наименование знака	Типоразмер знака	Площадь знаков, м2 (для знаков индивидуального проектирования)	Адрес, км + м	Установлено / требуется установить или демонтировать	Количество	Месторасположение
1	2	3	4	5	6	7	8	9
		Знаки приоритета						
1	2.4	Уступите дорогу	2		0+005	Требуется установить	1	слева
2	2.4	Уступите дорогу	2		0+385	Требуется установить	1	справа
		Итого требуется установить:					2	
		Итого:					2	
		Всего требуется установить:					2	
		Всего:					2	

Ведомость размещения искусственного освещения

Дорога: д.Стулово, ул.Ключевая

Участок: 0,000 - 0,390 км.

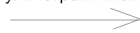
№ п/п	Место расположения и протяженность линии освещения, км+м	Расположение по ширине дороги				Дата установки	Соответствие нормам линии освещения
		Существующие опоры/светильники, шт.		Проектируемые опоры/светильники, шт.			
		слева	справа	слева	справа		
1	2	3	4	5	6	7	8
1	0+007 - 0+342	0	8/8	0	0	до 2000 г.	требуется реконструкция и установка вновь
Итого:		0	8/8	0	0		

Элементы дороги в продольном профиле	
Элементы дороги в плане	
Тротуары слева	
Дорожные ограждения и направляющие устр-ва слева	
Горизонтальная дорожная разметка слева	

ул. Метелевская



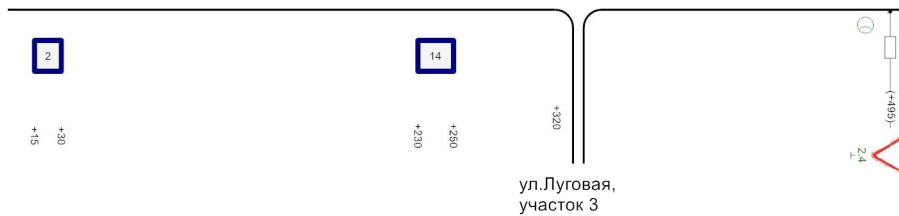
ул. Пограничная



0 км + 0 м

грунт

1 км + 0 м



Горизонтальная дорожная разметка справа	
Дорожные ограждения и направляющие устр-ва справа	
Тротуары справа	
Ширина укрепленной поверхности, м	7,00

Ведомость размещения дорожных знаков

Дорога: д. Стулово, ул. Крюковская
 Участок: 0,000 - 0,500 км.

№ п/п	Номер знака по ГОСТ Р 52290-2004	Наименование знака	Типоразмер знака	Площадь знаков, м2 (для знаков индивидуального проектирования)	Адрес, км + м	Установлено / требуется установить или демонтировать	Количество	Месторасположение
1	2	3	4	5	6	7	8	9
		Знаки приоритета						
1	2.4	Уступите дорогу	2		0+005	Требуется установить	1	слева
2	2.4	Уступите дорогу	2		0+495	Требуется установить	1	справа
		Итого требуется установить:					2	
		Итого:					2	
		Всего требуется установить:					2	
		Всего:					2	

Ведомость размещения искусственного освещения

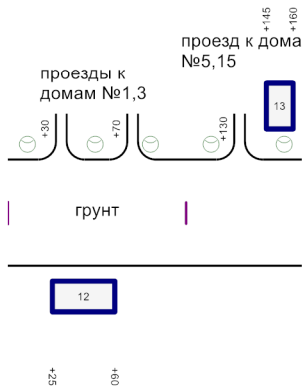
Дорога: д. Стулово, ул. Крюковская

Участок: 0,000 - 0,500 км.

№ п/п	Место расположения и протяженность линии освещения, км+м	Расположение по ширине дороги				Дата установки	Соответствие нормам линии освещения
		Существующие опоры/светильники, шт.		Проектируемые опоры/светильники, шт.			
		слева	справа	слева	справа		
1	2	3	4	5	6	7	8
1	0+035 - 0+482	9/9	0	1/1	1/1	до 2000 г.	требуется реконструкция и установка вновь
Итого:		9/9	0	1/1	1/1		

Элементы дороги в продольном профиле	
Элементы дороги в плане	
Тротуары слева	
Дорожные ограждения и направляющие устр-ва слева	
Горизонтальная дорожная разметка слева	

ул. Лесная,
ул. Мелиораторов,
участок 1
←



0 км + 0 м

1 км + 0 м

Горизонтальная дорожная разметка справа	
Дорожные ограждения и направляющие устр-ва справа	
Тротуары справа	
Ширина укрепленной поверхности, м	7,00

Ведомость размещения искусственного освещения

Дорога: д.Стулово, ул.Лесная, проезд к домам

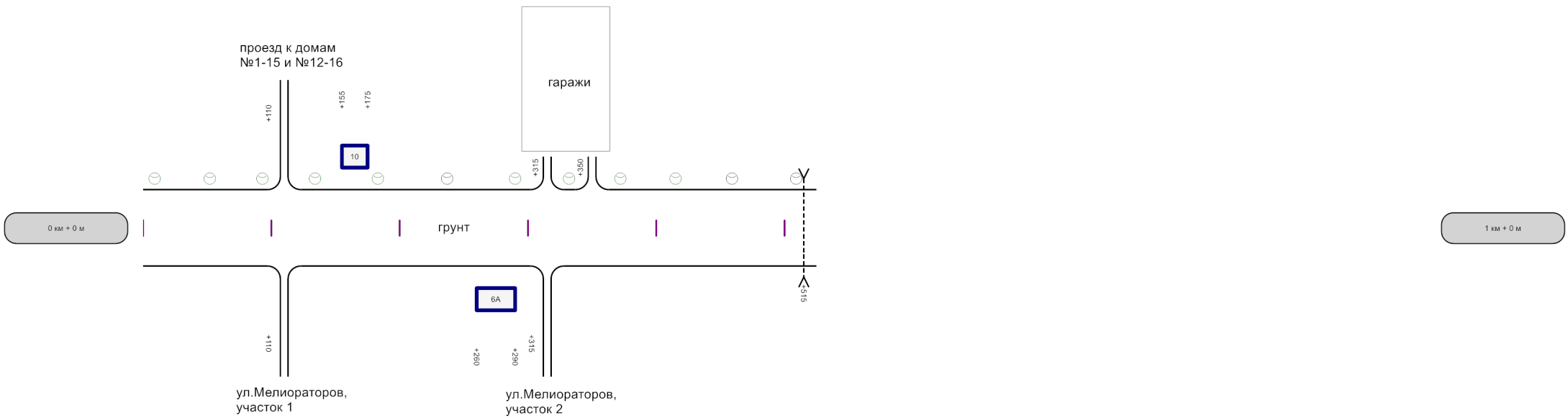
Участок: 0,000 - 0,165 км.

№ п/п	Место расположения и протяженность линии освещения, км+м	Расположение по ширине дороги				Дата установки	Соответствие нормам линии освещения
		Существующие опоры/светильники, шт.		Проектируемые опоры/светильники, шт.			
		слева	справа	слева	справа		
1	2	3	4	5	6	7	8
1	0+011 - 0+156	0	0	5/5	0	до 2000 г.	требуется реконструкция и установка вновь
Итого:		0	0	5/5	0		

Элементы дороги в продольном профиле	
Элементы дороги в плане	
Тротуары слева	
Дорожные ограждения и направляющие устр-ва слева	
Горизонтальная дорожная разметка слева	

ул.Мелиораторов,
участок 3

ул.Строителей



Горизонтальная дорожная разметка справа	
Дорожные ограждения и направляющие устр-ва справа	
Тротуары справа	
Ширина укрепленной поверхности, м	7,00

Ведомость размещения искусственного освещения

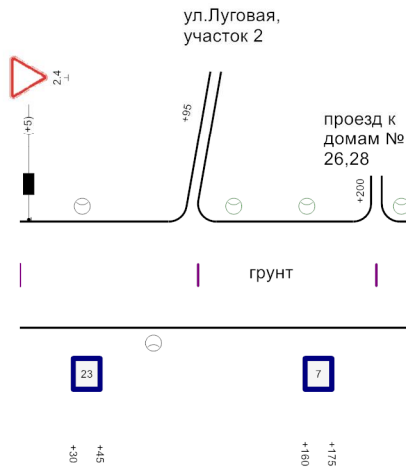
Дорога: д.Стулово, ул.Лесная

Участок: 0,000 - 0,525 км.

№ п/п	Место расположения и протяженность линии освещения, км+м	Расположение по ширине дороги				Дата установки	Соответствие нормам линии освещения
		Существующие опоры/светильники, шт.		Проектируемые опоры/светильники, шт.			
		слева	справа	слева	справа		
1	2	3	4	5	6	7	8
1	0+009 - 0+510	3/3	0	9/9	0	до 2000 г.	требуется реконструкция и установка вновь
Итого:		3/3	0	9/9	0		

Элементы дороги в продольном профиле	
Элементы дороги в плане	
Тротуары слева	
Дорожные ограждения и направляющие устр-ва слева	
Горизонтальная дорожная разметка слева	

ул. Тракторная
←



Горизонтальная дорожная разметка справа	
Дорожные ограждения и направляющие устр-ва справа	
Тротуары справа	
Ширина укрепленной поверхности, м	7,00

Ведомость размещения дорожных знаков

Дорога: д. Стулово, ул. Луговая, участок 1
 Участок: 0,000 - 0,220 км.

№ п/п	Номер знака по ГОСТ Р 52290-2004	Наименование знака	Типоразмер знака	Площадь знаков, м ² (для знаков индивидуального проектирования)	Адрес, км + м	Установлено / требуется установить или демонтировать	Количество	Месторасположение
1	2	3	4	5	6	7	8	9
		Знаки приоритета						
1	2.4	Уступите дорогу	2		0+005	Установлено	1	слева
		Итого установлено:					1	
		Итого:					1	
		Всего установлено:					1	
		Всего:					1	

Ведомость размещения искусственного освещения

Дорога: д.Стулово, ул.Луговая, участок 1

Участок: 0,000 - 0,220 км.

№ п/п	Место расположения и протяженность линии освещения, км+м	Расположение по ширине дороги				Дата установки	Соответствие нормам линии освещения
		Существующие опоры/светильники, шт.		Проектируемые опоры/светильники, шт.			
		слева	справа	слева	справа		
1	2	3	4	5	6	7	8
1	0+035 - 0+215	1/1	1/1	3/3	0	до 2000 г.	требуется реконструкция и установка вновь
Итого:		1/1	1/1	3/3	0		

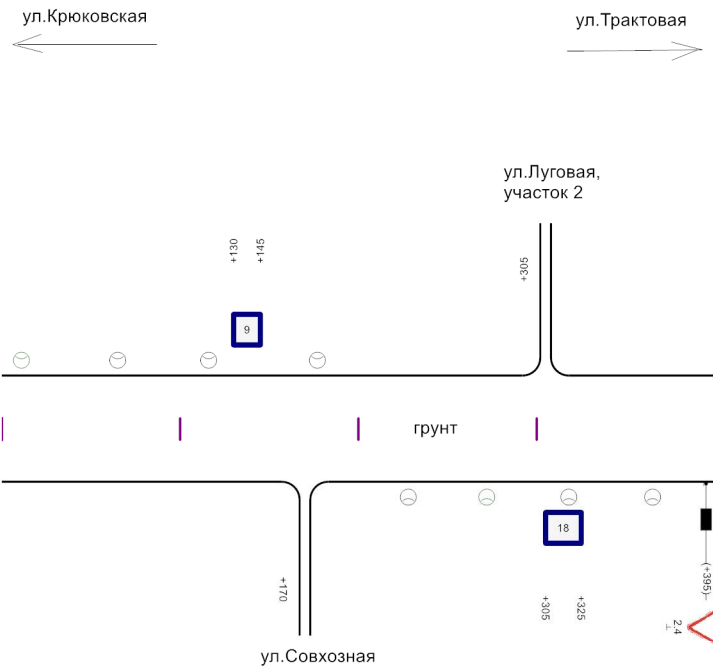
Ведомость размещения искусственного освещения

Дорога: д.Стулово, ул.Луговая, участок 2

Участок: 0,000 - 0,140 км.

№ п/п	Место расположения и протяженность линии освещения, км+м	Расположение по ширине дороги				Дата установки	Соответствие нормам линии освещения
		Существующие опоры/светильники, шт.		Проектируемые опоры/светильники, шт.			
		слева	справа	слева	справа		
1	2	3	4	5	6	7	8
1	0+027 - 0+111	0	2/2	0	1/1	до 2000 г.	требуется реконструкция и установка вновь
Итого:		0	2/2	0	1/1		

Элементы дороги в продольном профиле	
Элементы дороги в плане	
Тротуары слева	
Дорожные ограждения и направляющие устр-ва слева	
Горизонтальная дорожная разметка слева	



Горизонтальная дорожная разметка справа	
Дорожные ограждения и направляющие устр-ва справа	
Тротуары справа	
Ширина укрепленной поверхности, м	7,00

Ведомость размещения дорожных знаков

Дорога: д. Стулово, ул. Луговая, участок 3
 Участок: 0,000 - 0,400 км.

№ п/п	Номер знака по ГОСТ Р 52290-2004	Наименование знака	Типоразмер знака	Площадь знаков, м2 (для знаков индивидуального проектирования)	Адрес, км + м	Установлено / требуется установить или демонтировать	Количество	Месторасположение
1	2	3	4	5	6	7	8	9
		Знаки приоритета						
1	2.4	Уступите дорогу	2		0+395	Установлено	1	справа
		Итого установлено:					1	
		Итого:					1	
		Всего установлено:					1	
		Всего:					1	

Ведомость размещения искусственного освещения

Дорога: д.Стулово, ул.Луговая, участок 3

Участок: 0,000 - 0,400 км.

№ п/п	Место расположения и протяженность линии освещения, км+м	Расположение по ширине дороги				Дата установки	Соответствие нормам линии освещения
		Существующие опоры/светильники, шт.		Проектируемые опоры/светильники, шт.			
		слева	справа	слева	справа		
1	2	3	4	5	6	7	8
1	0+011 - 0+366	3/3	3/3	1/1	1/1	до 2000 г.	требуется реконструкция и установка вновь
Итого:		3/3	3/3	1/1	1/1		

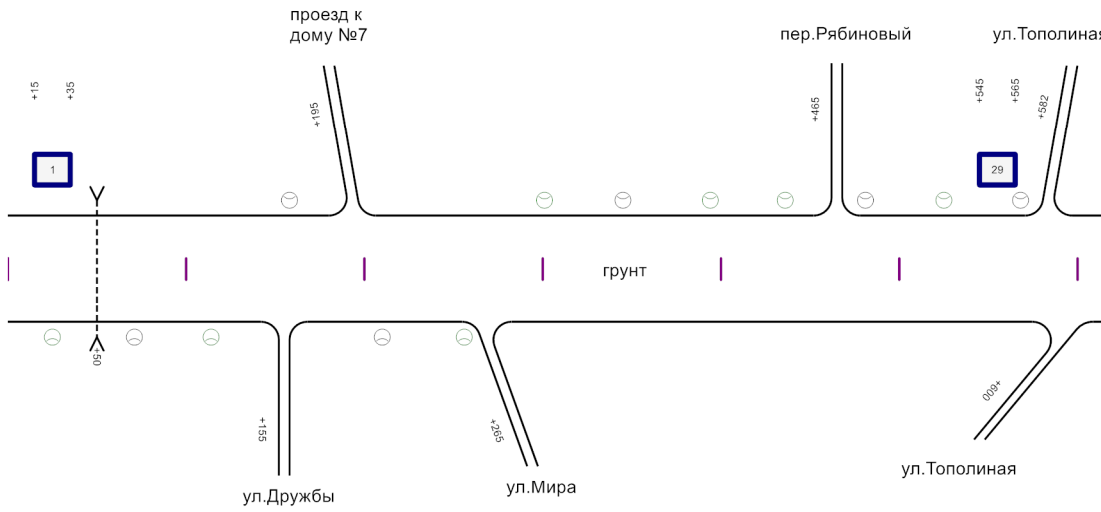
д. Стулово, ул. Медведевская

Разметка на участке:
нет

Элементы дороги в продольном профиле	
Элементы дороги в плане	
Тротуары слева	
Дорожные ограждения и направляющие устр-ва слева	
Горизонтальная дорожная разметка слева	

ул. Речная

Территория ПУ-21



Горизонтальная дорожная разметка справа	
Дорожные ограждения и направляющие устр-ва справа	
Тротуары справа	
Ширина укрепленной поверхности, м	7,00

Ведомость размещения искусственного освещения

Дорога: д.Стулово, ул.Медведевская

Участок: 0,000 - 0,620 км.

№ п/п	Место расположения и протяженность линии освещения, км+м	Расположение по ширине дороги				Дата установки	Соответствие нормам линии освещения
		Существующие опоры/светильники, шт.		Проектируемые опоры/светильники, шт.			
		слева	справа	слева	справа		
1	2	3	4	5	6	7	8
1	0+025 - 0+569	2/2	4/4	4/4	3/3	до 2000 г.	требуется реконструкция и установка вновь
Итого:		2/2	4/4	4/4	3/3		

Ведомость размещения искусственного освещения

Дорога: д.Стулово, ул.Мелиораторов, участок 1

Участок: 0,000 - 0,275 км.

№ п/п	Место расположения и протяженность линии освещения, км+м	Расположение по ширине дороги				Дата установки	Соответствие нормам линии освещения
		Существующие опоры/светильники, шт.		Проектируемые опоры/светильники, шт.			
		слева	справа	слева	справа		
1	2	3	4	5	6	7	8
1	0+031 - 0+266	0	6/6	0	0	до 2000 г.	требуется реконструкция и установка вновь
Итого:		0	6/6	0	0		

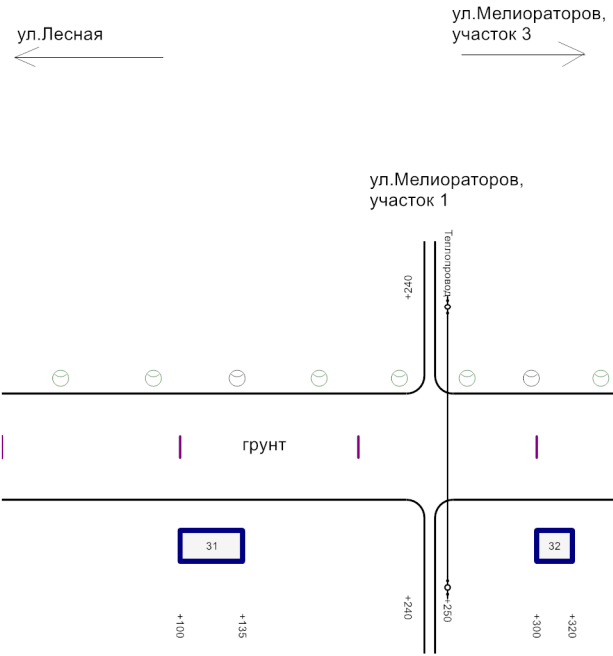
Ведомость размещения пешеходных дорожек (тротуаров)

Дорога: д. Стулово, ул. Мелиораторов, участок 1

Участок: 0,000 - 0,275 км.

№	Начало участка, км+м	Конец участка, км+м	Расположение	Протяженность, м	
				Проектируемые в соответствии с нормативными документами, м	Фактически установленные, м
1	2	3	5	6	7
1	0+005	0+205	Слева	200	
2	0+005	0+210	Справа	205	
Итого:				405	0

Элементы дороги в продольном профиле	
Элементы дороги в плане	
Тротуары слева	
Дорожные ограждения и направляющие устройства слева	
Горизонтальная дорожная разметка слева	



0 км + 0 м

1 км + 0 м

Горизонтальная дорожная разметка справа	
Дорожные ограждения и направляющие устройства справа	
Тротуары справа	
Ширина укрепленной поверхности, м	7,00

Ведомость размещения искусственного освещения

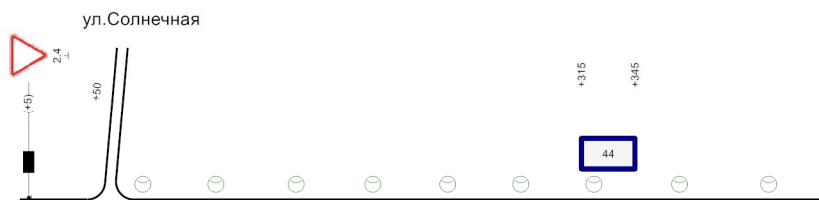
Дорога: д.Стулово, ул.Мелиораторов, участок 2

Участок: 0,000 - 0,345 км.

№ п/п	Место расположения и протяженность линии освещения, км+м	Расположение по ширине дороги				Дата установки	Соответствие нормам линии освещения
		Существующие опоры/светильники, шт.		Проектируемые опоры/светильники, шт.			
		слева	справа	слева	справа		
1	2	3	4	5	6	7	8
1	0+033 - 0+337	2/2	0	6/6	0	до 2000 г.	требуется реконструкция и установка вновь
Итого:		2/2	0	6/6	0		

Элементы дороги в продольном профиле	
Элементы дороги в плане	
Тротуары слева	
Дорожные ограждения и направляющие устройства слева	
Горизонтальная дорожная разметка слева	

ул. Тракторная
←



0 км + 0 м

грунтощебель | | грунт

1 км + 0 м



Горизонтальная дорожная разметка справа	
Дорожные ограждения и направляющие устройства справа	
Тротуары справа	
Ширина укрепленной поверхности, м	7,00

Ведомость размещения дорожных знаков

Дорога: д. Стулово, ул. Мелиораторов, участок 3

Участок: 0,000 - 0,450 км.

№ п/п	Номер знака по ГОСТ Р 52290-2004	Наименование знака	Типоразмер знака	Площадь знаков, м2 (для знаков индивидуального проектирования)	Адрес, км + м	Установлено / требуется установить или демонтировать	Количество	Месторасположение
1	2	3	4	5	6	7	8	9
		Знаки приоритета						
1	2.4	Уступите дорогу	2		0+005	Установлено	1	слева
		Итого установлено:					1	
		Итого:					1	
		Всего установлено:					1	
		Всего:					1	

Ведомость размещения искусственного освещения

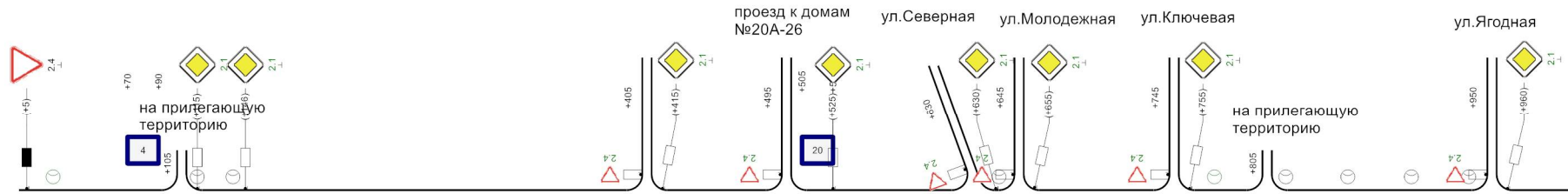
Дорога: д. Стулово, ул. Мелиораторов, участок 3

Участок: 0,000 - 0,450 км.

№ п/п	Место расположения и протяженность линии освещения, км+м	Расположение по ширине дороги				Дата установки	Соответствие нормам линии освещения
		Существующие опоры/светильники, шт.		Проектируемые опоры/светильники, шт.			
		слева	справа	слева	справа		
1	2	3	4	5	6	7	8
1	0+017 - 0+421	0	1/1	9/9	0	до 2000 г.	требуется реконструкция и установка вновь
Итого:		0	1/1	9/9	0		

Элементы дороги в продольном профиле	
Элементы дороги в плане	
Тротуары слева	
Дорожные ограждения и направляющие устр-ва слева	
Горизонтальная дорожная разметка слева	

ул.Тракторная



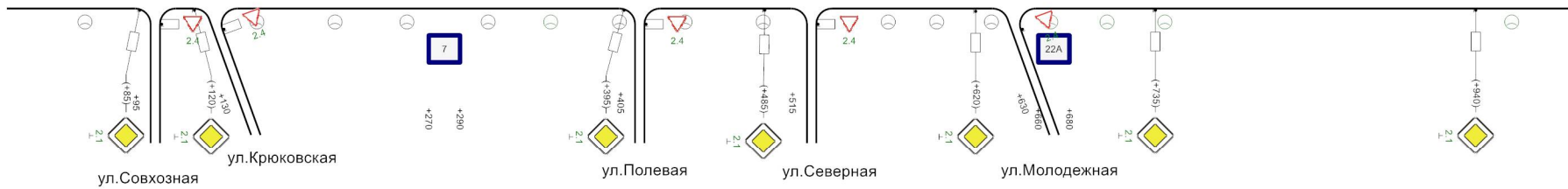
0 км + 0 м

грунт

ж/б плиты

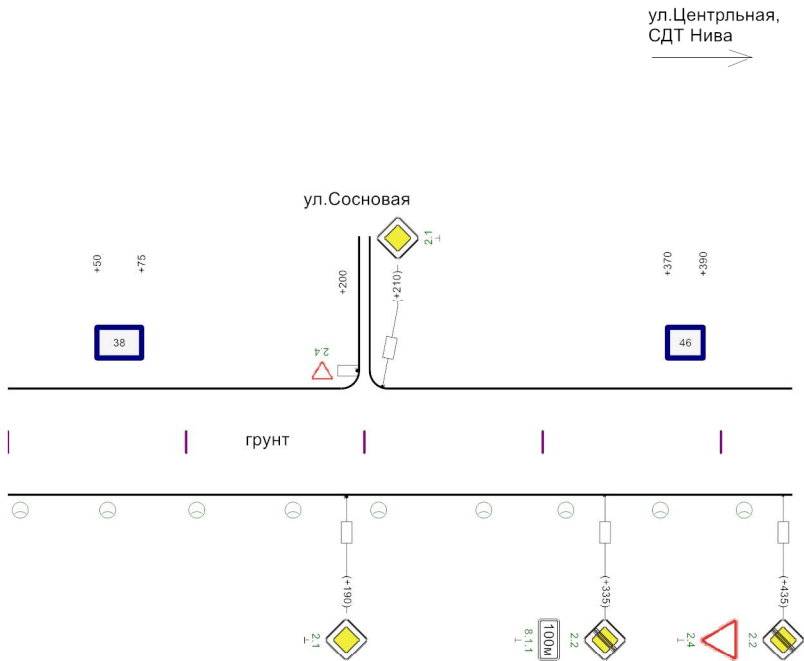
грунт

1 км + 0 м



Горизонтальная дорожная разметка справа	
Дорожные ограждения и направляющие устр-ва справа	
Тротуары справа	
Ширина укрепленной поверхности, м	7,00

Элементы дороги в продольном профиле	
Элементы дороги в плане	
Тротуары слева	
Дорожные ограждения и направляющие устр-ва слева	
Горизонтальная дорожная разметка слева	



Горизонтальная дорожная разметка справа	
Дорожные ограждения и направляющие устр-ва справа	
Тротуары справа	
Ширина укрепленной поверхности, м	7,00

Ведомость размещения дорожных знаков

Дорога: д. Стулово, ул. Метелевская

Участок: 0,000 - 1,440 км.

№ п/п	Номер знака по ГОСТ Р 52290-2004	Наименование знака	Типоразмер знака	Площадь знаков, м2 (для знаков индивидуального проектирования)	Адрес, км + м	Установлено / требуется установить или демонтировать	Количество	Месторасположение
1	2	3	4	5	6	7	8	9
		Знаки приоритета						
1	2.1	Главная дорога	2		0+085	Требуется установить	1	справа
2	2.1	Главная дорога	2		0+115	Требуется установить	1	слева
3	2.1	Главная дорога	2		0+120	Требуется установить	1	справа
4	2.1	Главная дорога	2		0+146	Требуется установить	1	слева
5	2.1	Главная дорога	2		0+395	Требуется установить	1	справа
6	2.1	Главная дорога	2		0+415	Требуется установить	1	слева
7	2.1	Главная дорога	2		0+485	Требуется установить	1	справа
8	2.1	Главная дорога	2		0+525	Требуется установить	1	слева
9	2.1	Главная дорога	2		0+620	Требуется установить	1	справа
10	2.1	Главная дорога	2		0+630	Требуется установить	1	слева
11	2.1	Главная дорога	2		0+655	Требуется установить	1	слева
12	2.1	Главная дорога	2		0+735	Требуется установить	1	справа
13	2.1	Главная дорога	2		0+755	Требуется установить	1	слева
14	2.1	Главная дорога	2		0+940	Требуется установить	1	справа
15	2.1	Главная дорога	2		0+960	Требуется установить	1	слева
16	2.1	Главная дорога	2		1+190	Требуется установить	1	справа
17	2.1	Главная дорога	2		1+210	Требуется установить	1	слева
18	2.2	Конец главной дороги	2		1+335	Требуется установить	1	справа
19	2.2	Конец главной дороги	2		1+435	Требуется установить	1	справа
20	2.4	Уступите дорогу	2		0+005	Установлено	1	слева
21	2.4	Уступите дорогу	2		0+095	Требуется установить	1	справа на примыкании
22	2.4	Уступите дорогу	2		0+130	Требуется установить	1	справа на примыкании
23	2.4	Уступите дорогу	2		0+405	Требуется установить	1	слева на пересечении
24	2.4	Уступите дорогу	2		0+495	Требуется установить	1	слева на примыкании
25	2.4	Уступите дорогу	2		0+515	Требуется установить	1	справа на примыкании
26	2.4	Уступите дорогу	2		0+630	Требуется установить	1	справа на пересечении
27	2.4	Уступите дорогу	2		0+630	Требуется установить	1	слева на пересечении
28	2.4	Уступите дорогу	2		0+645	Требуется установить	1	слева на примыкании
29	2.4	Уступите дорогу	2		0+745	Требуется установить	1	слева на примыкании
30	2.4	Уступите дорогу	2		0+950	Требуется установить	1	слева на примыкании
31	2.4	Уступите дорогу	2		1+200	Требуется установить	1	слева на примыкании
32	2.4	Уступите дорогу	2		1+435	Требуется установить	1	справа
33	2.4	Уступите дорогу	2		1148+796	Требуется установить	1	справа на пересечении
		Итого установлено:					1	
		Итого требуется установить:					32	
		Итого:					33	
		Знаки дополнительной информации(таблички)						
34	8.1.1	Расстояние до объекта	2		1+335	Требуется установить	1	справа
		Итого требуется установить:					1	
		Итого:					1	
		Всего установлено:					1	

		Всего требуется установить:					33	
		Всего:					34	

Ведомость размещения искусственного освещения

Дорога: д.Стулово, ул.Метелевская

Участок: 0,000 - 1,440 км.

№ п/п	Место расположения и протяженность линии освещения, км+м	Расположение по ширине дороги				Дата установки	Соответствие нормам линии освещения
		Существующие опоры/светильники, шт.		Проектируемые опоры/светильники, шт.			
		слева	справа	слева	справа		
1	2	3	4	5	6	7	8
1	0+022 - 1+414	7/7	11/11	2/2	14/14	до 2000 г.	требуется реконструкция и установка вновь
Итого:		7/7	11/11	2/2	14/14		

д.Стулово, ул.Молодежная

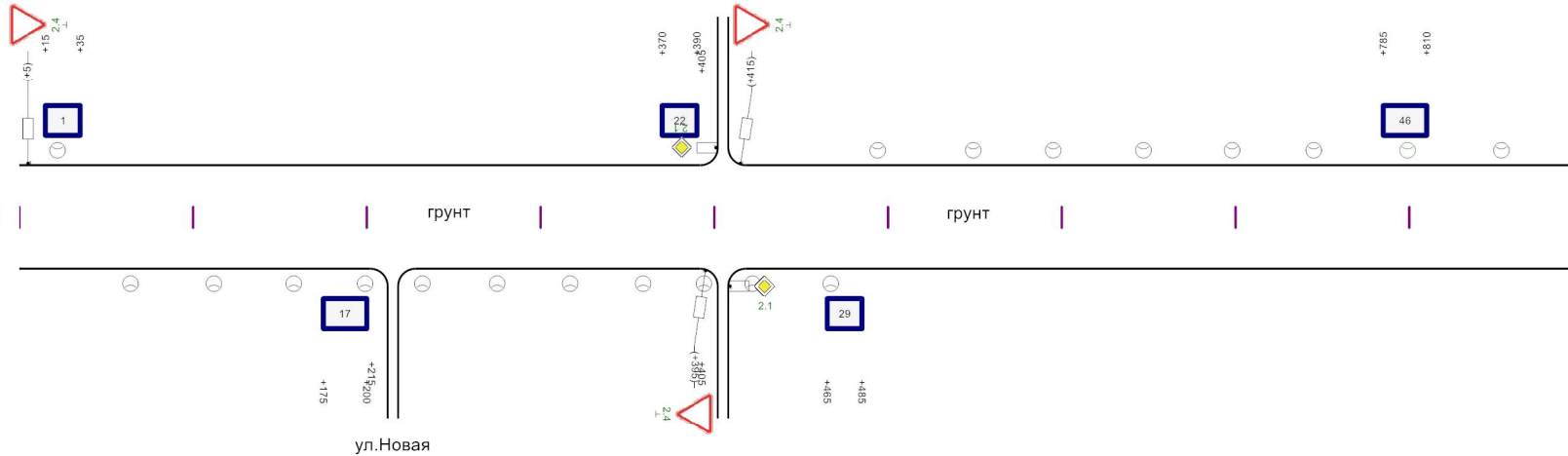
Разметка на участке:
нет

Элементы дороги в продольном профиле	
Элементы дороги в плане	
Тротуары слева	
Дорожные ограждения и направляющие устр-ва слева	
Горизонтальная дорожная разметка слева	

ул.Центральная

ул.Пограничная

ул.Метелевская



0 км + 0 м

1 км + 0 м

Горизонтальная дорожная разметка справа	
Дорожные ограждения и направляющие устр-ва справа	
Тротуары справа	
Ширина укрепленной поверхности, м	7,00

Ведомость размещения дорожных знаков

Дорога: д. Стулово, ул. Молодежная
 Участок: 0,000 - 0,900 км.

№ п/п	Номер знака по ГОСТ Р 52290-2004	Наименование знака	Типоразмер знака	Площадь знаков, м2 (для знаков индивидуального проектирования)	Адрес, км + м	Установлено / требуется установить или демонтировать	Количество	Месторасположение
1	2	3	4	5	6	7	8	9
		Знаки приоритета						
1	2.1	Главная дорога	2		0+405	Требуется установить	1	слева на пересечении
2	2.1	Главная дорога	2		0+405	Требуется установить	1	справа на пересечении
3	2.4	Уступите дорогу	2		0+005	Требуется установить	1	слева
4	2.4	Уступите дорогу	2		0+395	Требуется установить	1	справа
5	2.4	Уступите дорогу	2		0+415	Требуется установить	1	слева
		Итого требуется установить:					5	
		Итого:					5	
		Всего требуется установить:					5	
		Всего:					5	

Ведомость размещения искусственного освещения

Дорога: д.Стулово, ул.Молодежная

Участок: 0,000 - 0,900 км.

№ п/п	Место расположения и протяженность линии освещения, км+м	Расположение по ширине дороги				Дата установки	Соответствие нормам линии освещения
		Существующие опоры/светильники, шт.		Проектируемые опоры/светильники, шт.			
		слева	справа	слева	справа		
1	2	3	4	5	6	7	8
1	0+022 - 0+854	8/8	11/11	1/1	0	до 2000 г.	требуется реконструкция и установка вновь
Итого:		8/8	11/11	1/1	0		

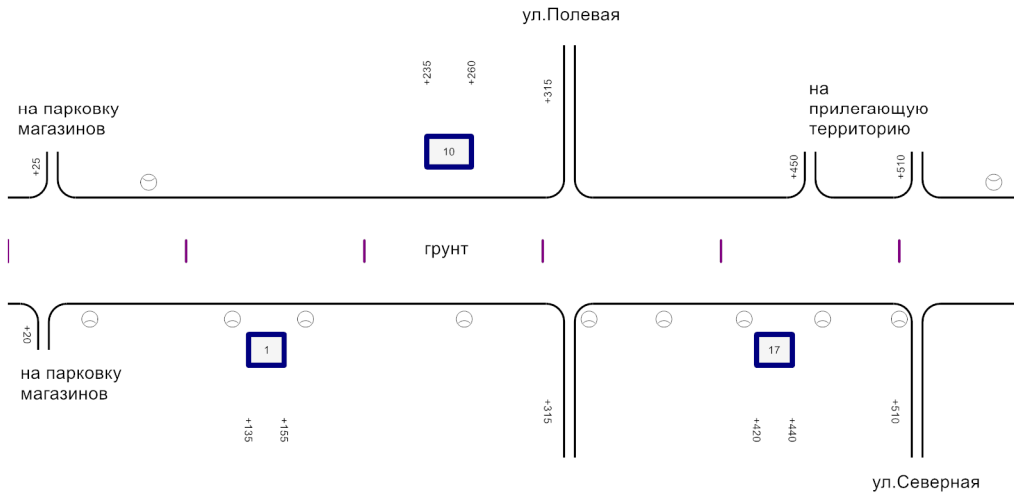
д. Стулово, ул.Новая

Разметка на участке:
нет

Элементы дороги в продольном профиле	
Элементы дороги в плане	
Тротуары слева	
Дорожные ограждения и направляющие устр-ва слева	
Горизонтальная дорожная разметка слева	

ул.Тракторная ←

ул.Молодежная →



Горизонтальная дорожная разметка справа	
Дорожные ограждения и направляющие устр-ва справа	
Тротуары справа	
Ширина укрепленной поверхности, м	7,00

Ведомость размещения искусственного освещения

Дорога: д.Стулово, ул.Новая

Участок: 0,000 - 0,570 км.

№ п/п	Место расположения и протяженность линии освещения, км+м	Расположение по ширине дороги				Дата установки	Соответствие нормам линии освещения
		Существующие опоры/светильники, шт.		Проектируемые опоры/светильники, шт.			
		слева	справа	слева	справа		
1	2	3	4	5	6	7	8
1	0+046 - 0+554	2/2	9/9	0	0	до 2000 г.	требуется реконструкция и установка вновь
Итого:		2/2	9/9	0	0		

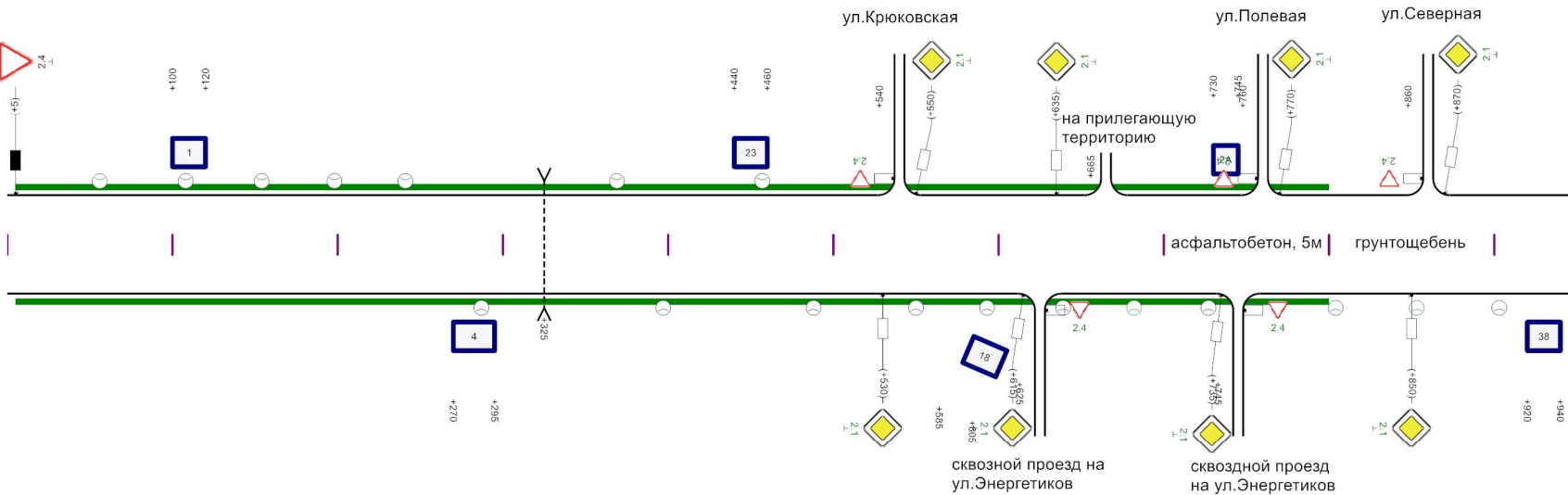
д. Стулово, ул. Пограничная

Разметка на участке:
нет

Элементы дороги в продольном профиле	
Элементы дороги в плане	
Тротуары слева	ширина 0,5м, 5 - 800
Дорожные ограждения и направляющие устр-ва слева	
Горизонтальная дорожная разметка слева	

ул.Тракторная

ул.Молодежная



Горизонтальная дорожная разметка справа	
Дорожные ограждения и направляющие устр-ва справа	
Тротуары справа	ширина 0,5м, 5 - 800
Ширина укрепленной поверхности, м	7,00

Ведомость размещения дорожных знаков

Дорога: д. Стулово, ул. Пограничная
 Участок: 0,000 - 0,950 км.

№ п/п	Номер знака по ГОСТ Р 52290-2004	Наименование знака	Типоразмер знака	Площадь знаков, м2 (для знаков индивидуального проектирования)	Адрес, км + м	Установлено / требуется установить или демонтировать	Количество	Месторасположение
1	2	3	4	5	6	7	8	9
		Знаки приоритета						
1	2.1	Главная дорога	2		0+530	Требуется установить	1	справа
2	2.1	Главная дорога	2		0+550	Требуется установить	1	слева
3	2.1	Главная дорога	2		0+615	Требуется установить	1	справа
4	2.1	Главная дорога	2		0+635	Требуется установить	1	слева
5	2.1	Главная дорога	2		0+735	Требуется установить	1	справа
6	2.1	Главная дорога	2		0+770	Требуется установить	1	слева
7	2.1	Главная дорога	2		0+850	Требуется установить	1	справа
8	2.1	Главная дорога	2		0+870	Требуется установить	1	слева
9	2.4	Уступите дорогу	2		0+005	Установлено	1	слева
10	2.4	Уступите дорогу	2		0+540	Требуется установить	1	слева на примыкании
11	2.4	Уступите дорогу	2		0+625	Требуется установить	1	справа на примыкании
12	2.4	Уступите дорогу	2		0+745	Требуется установить	1	справа на примыкании
13	2.4	Уступите дорогу	2		0+760	Требуется установить	1	слева на примыкании
14	2.4	Уступите дорогу	2		0+860	Требуется установить	1	слева на примыкании
		Итого установлено:					1	
		Итого требуется установить:					13	
		Итого:					14	
		Всего установлено:					1	
		Всего требуется установить:					13	
		Всего:					14	

Ведомость размещения пешеходных дорожек (тротуаров)

Дорога: д. Стулово, ул. Пограничная
Участок: 0,000 - 0,950 км.

№	Начало участка, км+м	Конец участка, км+м	Расположение	Протяженность, м	
				Проектируемые в соответствии с нормативными документами, м	Фактически установленные, м
1	2	3	5	6	7
1	0+005	0+800	Слева	795	
2	0+005	0+800	Справа	795	
Итого:				1590	0

Ведомость размещения искусственного освещения

Дорога: д.Стулово, ул.Пограничная

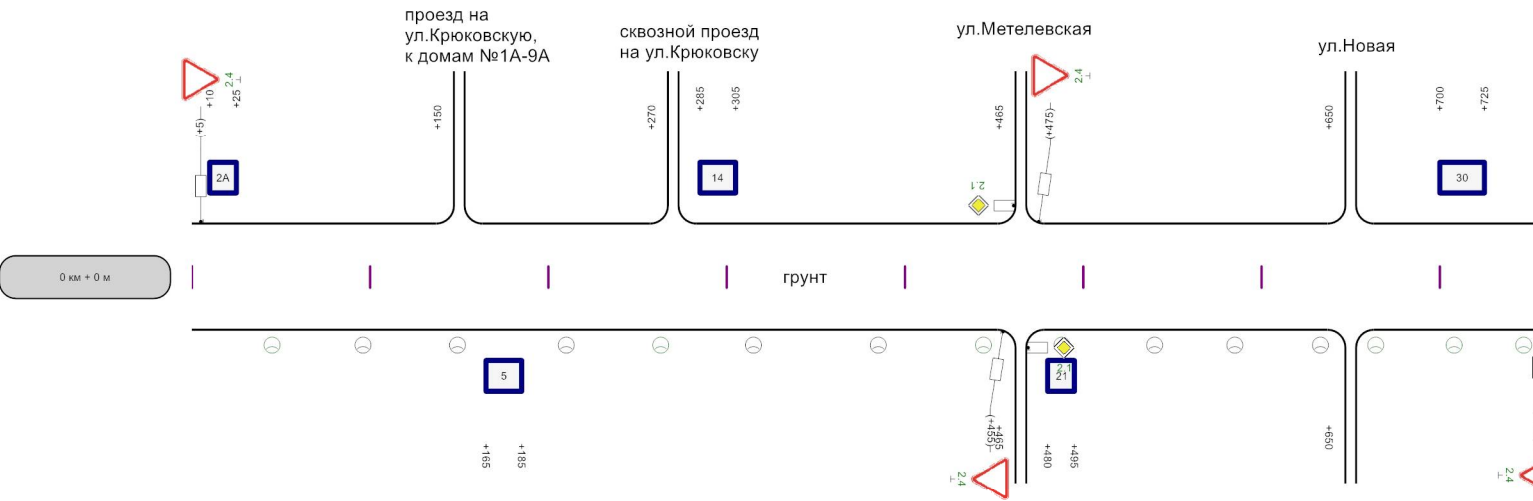
Участок: 0,000 - 0,950 км.

№ п/п	Место расположения и протяженность линии освещения, км+м	Расположение по ширине дороги				Дата установки	Соответствие нормам линии освещения
		Существующие опоры/светильники, шт.		Проектируемые опоры/светильники, шт.			
		слева	справа	слева	справа		
1	2	3	4	5	6	7	8
1	0+056 - 0+904	6/6	9/9	1/1	2/2	до 2000 г.	требуется реконструкция и установка вновь
Итого:		6/6	9/9	1/1	2/2		

Элементы дороги в продольном профиле	
Элементы дороги в плане	
Тротуары слева	
Дорожные ограждения и направляющие устр-ва слева	
Горизонтальная дорожная разметка слева	

ул. Пограничная

ул. Центральная



Горизонтальная дорожная разметка справа	
Дорожные ограждения и направляющие устр-ва справа	
Тротуары справа	
Ширина укрепленной поверхности, м	7,00

Ведомость размещения дорожных знаков

Дорога: д. Стулово, ул. Полевая

Участок: 0,000 - 0,760 км.

№ п/п	Номер знака по ГОСТ Р 52290-2004	Наименование знака	Типоразмер знака	Площадь знаков, м2 (для знаков индивидуального проектирования)	Адрес, км + м	Установлено / требуется установить или демонтировать	Количество	Месторасположение
1	2	3	4	5	6	7	8	9
		Знаки приоритета						
1	2.1	Главная дорога	2		0+465	Требуется установить	1	слева на пересечении
2	2.1	Главная дорога	2		0+465	Требуется установить	1	справа на пересечении
3	2.4	Уступите дорогу	2		0+005	Требуется установить	1	слева
4	2.4	Уступите дорогу	2		0+455	Требуется установить	1	справа
5	2.4	Уступите дорогу	2		0+475	Требуется установить	1	слева
6	2.4	Уступите дорогу	2		0+755	Требуется установить	1	справа
		Итого требуется установить:					6	
		Итого:					6	
		Всего требуется установить:					6	
		Всего:					6	

Ведомость размещения искусственного освещения

Дорога: д.Стулово, ул.Полевая

Участок: 0,000 - 0,760 км.

№ п/п	Место расположения и протяженность линии освещения, км+м	Расположение по ширине дороги				Дата установки	Соответствие нормам линии освещения
		Существующие опоры/светильники, шт.		Проектируемые опоры/светильники, шт.			
		слева	справа	слева	справа		
1	2	3	4	5	6	7	8
1	0+045 - 0+748	0	8/8	0	7/7	до 2000 г.	требуется реконструкция и установка вновь
Итого:		0	8/8	0	7/7		

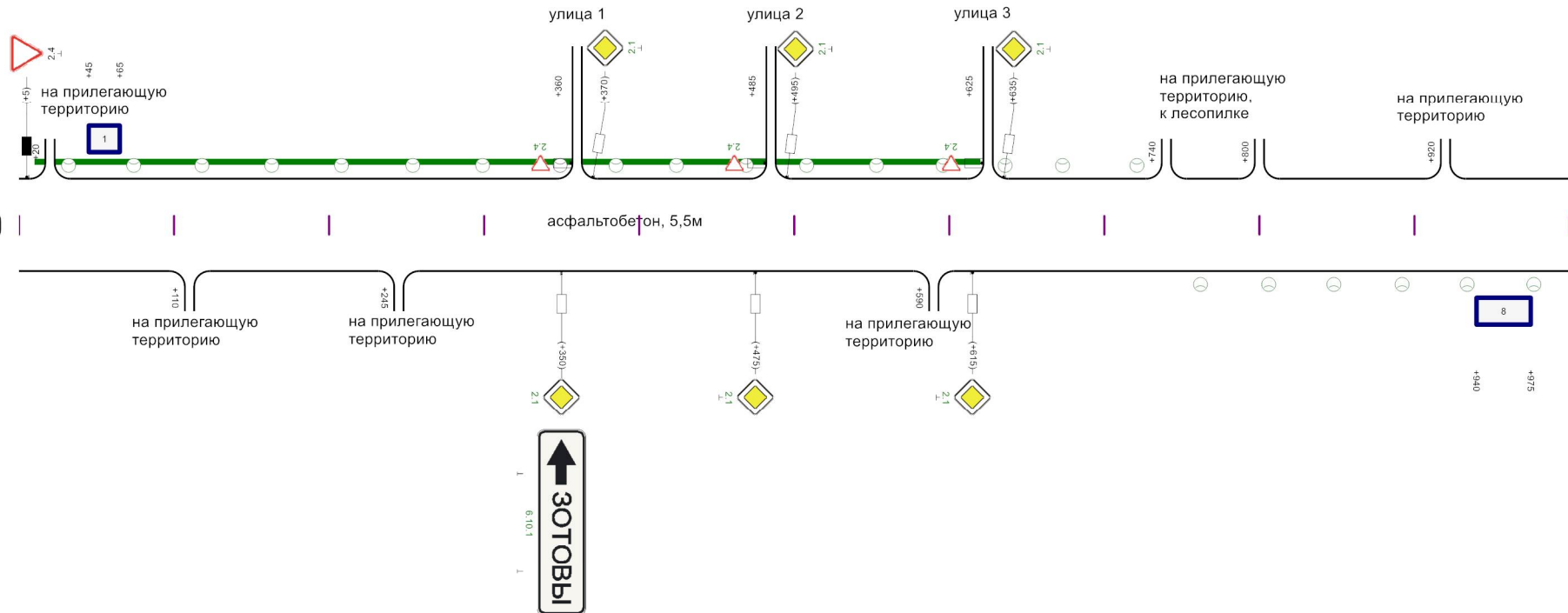
д. Стулово, ул. Производственная

Разметка на участке:
нет

Элементы дороги в продольном профиле	
Элементы дороги в плане	
Тротуары слева	ширина 0,5м, 10 - 620
Дорожные ограждения и направляющие устр-ва слева	
Горизонтальная дорожная разметка слева	

ул.Тракторная ←

→ к СДТ



Горизонтальная дорожная разметка справа	
Дорожные ограждения и направляющие устр-ва справа	
Тротуары справа	
Ширина укрепленной поверхности, м	7,00

Ведомость размещения дорожных знаков

Дорога: д. Стулово, ул. Производственная
Участок: 0,000 - 1,000 км.

№ п/п	Номер знака по ГОСТ Р 52290-2004	Наименование знака	Типоразмер знака	Площадь знаков, м2 (для знаков индивидуального проектирования)	Адрес, км + м	Установлено / требуется установить или демонтировать	Количество	Месторасположение
1	2	3	4	5	6	7	8	9
		Знаки приоритета						
1	2.1	Главная дорога	2		0+350	Требуется установить	1	справа
2	2.1	Главная дорога	2		0+370	Требуется установить	1	слева
3	2.1	Главная дорога	2		0+475	Требуется установить	1	справа
4	2.1	Главная дорога	2		0+495	Требуется установить	1	слева
5	2.1	Главная дорога	2		0+615	Требуется установить	1	справа
6	2.1	Главная дорога	2		0+635	Требуется установить	1	слева
7	2.4	Уступите дорогу	2		0+005	Установлено	1	слева
8	2.4	Уступите дорогу	2		0+360	Требуется установить	1	слева на примыкании
9	2.4	Уступите дорогу	2		0+485	Требуется установить	1	слева на примыкании
10	2.4	Уступите дорогу	2		0+625	Требуется установить	1	слева на примыкании
		Итого установлено:					1	
		Итого требуется установить:					9	
		Итого:					10	
		Информационные знаки						
11	6.10.1	Указатель направления		0.95	0+350	Требуется установить	1	справа
		Итого требуется установить:					1	
		Итого:					1	
		Всего установлено:					1	
		Всего требуется установить:					10	
		Всего:					11	

Ведомость размещения пешеходных дорожек (тротуаров)

Дорога: д.Стулово, ул.Производственная
Участок: 0,000 - 1,000 км.

№	Начало участка, км+м	Конец участка, км+м	Расположение	Протяженность, м	
				Проектируемые в соответствии с нормативными документами, м	Фактически установленные, м
1	2	3	5	6	7
1	0+010	0+620	Слева	610	
Итого:				610	0

Ведомость размещения искусственного освещения

Дорога: д.Стулово, ул.Производственная

Участок: 0,000 - 1,000 км.

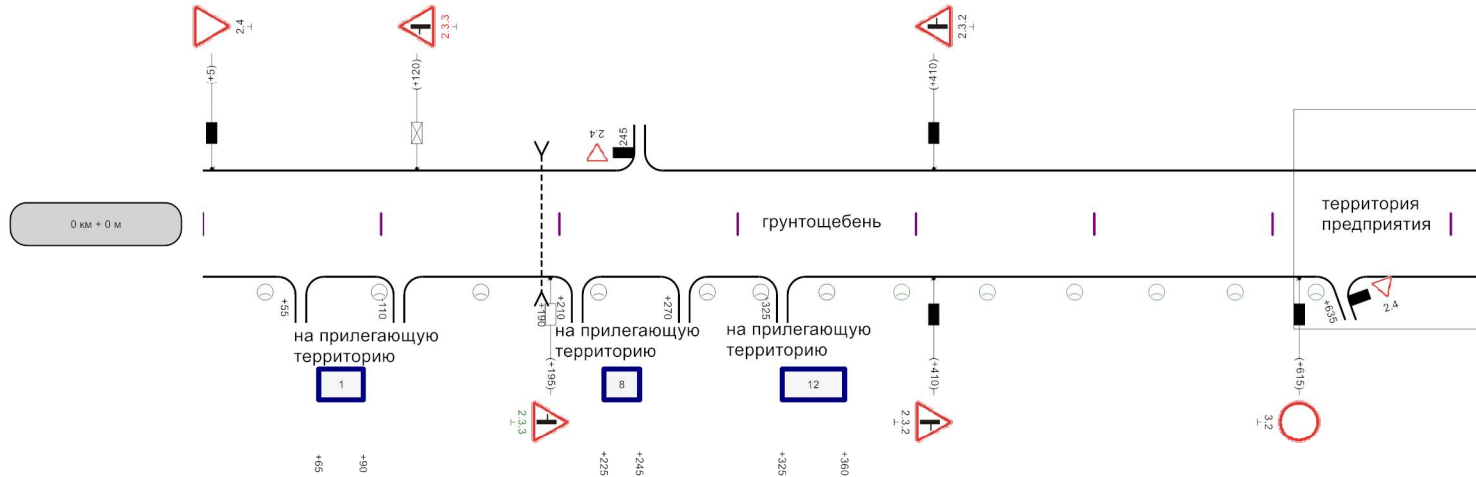
№ п/п	Место расположения и протяженность линии освещения, км+м	Расположение по ширине дороги				Дата установки	Соответствие нормам линии освещения
		Существующие опоры/светильники, шт.		Проектируемые опоры/светильники, шт.			
		слева	справа	слева	справа		
1	2	3	4	5	6	7	8
1	0+032 - 0+978	1/1	0	16/16	6/6	до 2000 г.	требуется реконструкция и установка вновь
Итого:		1/1	0	16/16	6/6		

д. Стулово, ул. Родниковая

Разметка на участке:
нет

Элементы дороги в продольном профиле	
Элементы дороги в плане	
Тротуары слева	
Дорожные ограждения и направляющие устр-ва слева	
Горизонтальная дорожная разметка слева	

ул. Центральная
←



Горизонтальная дорожная разметка справа	
Дорожные ограждения и направляющие устр-ва справа	
Тротуары справа	
Ширина укрепленной поверхности, м	7,00

Ведомость размещения дорожных знаков

Дорога: д. Стулово, ул. Родниковая
 Участок: 0,000 - 0,720 км.

№ п/п	Номер знака по ГОСТ Р 52290-2004	Наименование знака	Типоразмер знака	Площадь знаков, м2 (для знаков индивидуального проектирования)	Адрес, км + м	Установлено / требуется установить или демонтировать	Количество	Месторасположение
1	2	3	4	5	6	7	8	9
		Знаки приоритета						
1	2.3.2	Примыкание второстепенной дороги	2		0+410	Установлено	1	слева
2	2.3.2	Примыкание второстепенной дороги	2		0+410	Установлено	1	справа
3	2.3.3	Примыкание второстепенной дороги	2		0+120	Демонтировать	1	слева
4	2.3.3	Примыкание второстепенной дороги	2		0+195	Требуется установить	1	справа
5	2.4	Уступите дорогу	2		0+005	Установлено	1	слева
6	2.4	Уступите дорогу	2		0+245	Установлено	1	слева на съезде
7	2.4	Уступите дорогу	2		0+635	Установлено	1	справа на съезде
		Итого установлено:					5	
		Итого демонтировать:					1	
		Итого требуется установить:					1	
		Итого:					6	
		Запрещающие знаки						
8	3.2	Движение запрещено	2		0+615	Установлено	1	справа
		Итого установлено:					1	
		Итого:					1	
		Всего установлено:					6	
		Всего демонтировать:					1	
		Всего требуется установить:					1	
		Всего:					7	

Ведомость размещения искусственного освещения

Дорога: д.Стулово, ул.Родниковая

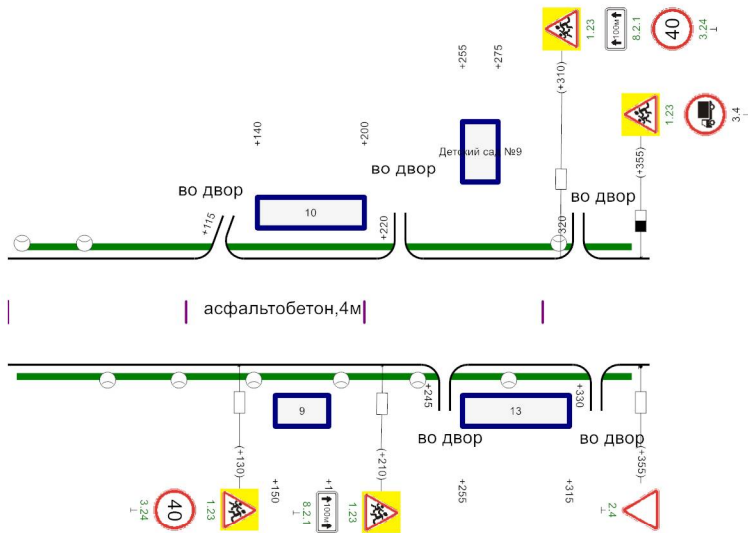
Участок: 0,000 - 0,720 км.

№ п/п	Место расположения и протяженность линии освещения, км+м	Расположение по ширине дороги				Дата установки	Соответствие нормам линии освещения
		Существующие опоры/светильники, шт.		Проектируемые опоры/светильники, шт.			
		слева	справа	слева	справа		
1	2	3	4	5	6	7	8
1	0+035 - 0+593	0	7/7	0	5/5	до 2000 г.	требуется реконструкция и установка вновь
Итого:		0	7/7	0	5/5		

Элементы дороги в продольном профиле	
Элементы дороги в плане	
Тротуары слева	ширина 0,5м, 5 - 350
Дорожные ограждения и направляющие устр-ва слева	
Горизонтальная дорожная разметка слева	

Территория ПУ-21,
ул. Тополиная

ул. Базовая



0 км + 0 м

асфальтобетон, 4м

1 км + 0 м

Горизонтальная дорожная разметка справа	
Дорожные ограждения и направляющие устр-ва справа	
Тротуары справа	ширина 0,5м, 5 - 350
Ширина укрепленной поверхности, м	7,00

Ведомость размещения дорожных знаков

Дорога: д. Стулово, ул. Садовая
Участок: 0,000 - 0,360 км.

№ п/п	Номер знака по ГОСТ Р 52290-2004	Наименование знака	Типоразмер знака	Площадь знаков, м2 (для знаков индивидуального проектирования)	Адрес, км + м	Установлено / требуется установить или демонтировать	Количество	Месторасположение
1	2	3	4	5	6	7	8	9
		Предупреждающие знаки						
1	1.23	Дети	2		0+130	Требуется установить	1	справа
2	1.23	Дети	2		0+210	Требуется установить	1	справа
3	1.23	Дети	2		0+310	Требуется установить	1	слева
4	1.23	Дети	2		0+355	Требуется установить	1	слева
		Итого требуется установить:					4	
		Итого:					4	
		Знаки приоритета						
5	2.4	Уступите дорогу	2		0+355	Требуется установить	1	справа
		Итого требуется установить:					1	
		Итого:					1	
		Запрещающие знаки						
6	3.4	Движение грузовых автомобилей запрещено	2		0+355	Установлено	1	слева
7	3.24	Ограничение максимальной скорости	2		0+130	Требуется установить	1	справа
8	3.24	Ограничение максимальной скорости	2		0+310	Требуется установить	1	слева
		Итого установлено:					1	
		Итого требуется установить:					2	
		Итого:					3	
		Знаки дополнительной информации(таблички)						
9	8.2.1	Зона действия	2		0+210	Требуется установить	1	справа
10	8.2.1	Зона действия	2		0+310	Требуется установить	1	слева
		Итого требуется установить:					2	
		Итого:					2	
		Всего установлено:					1	
		Всего требуется установить:					9	
		Всего:					10	

Ведомость размещения искусственного освещения

Дорога: д.Стулово, ул.Садовая

Участок: 0,000 - 0,360 км.

№ п/п	Место расположения и протяженность линии освещения, км+м	Расположение по ширине дороги				Дата установки	Соответствие нормам линии освещения
		Существующие опоры/светильники, шт.		Проектируемые опоры/светильники, шт.			
		слева	справа	слева	справа		
1	2	3	4	5	6	7	8
1	0+008 - 0+310	3/3	6/6	0	0	до 2000 г.	требуется реконструкция и установка вновь
Итого:		3/3	6/6	0	0		

Ведомость размещения пешеходных дорожек (тротуаров)

Дорога: д.Стулово, ул.Садовая
Участок: 0,000 - 0,360 км.

№	Начало участка, км+м	Конец участка, км+м	Расположение	Протяженность, м	
				Проектируемые в соответствии с нормативными документами, м	Фактически установленные, м
1	2	3	5	6	7
1	0+005	0+350	Слева	345	
2	0+005	0+350	Справа	345	
Итого:				690	0

Элементы дороги в продольном профиле	
Элементы дороги в плане	
Тротуары слева	
Дорожные ограждения и направляющие устр-ва слева	
Горизонтальная дорожная разметка слева	

ул.Новая ← ул.Метелевская →



Горизонтальная дорожная разметка справа	
Дорожные ограждения и направляющие устр-ва справа	
Тротуары справа	
Ширина укрепленной поверхности, м	7,00

Ведомость размещения дорожных знаков

Дорога: д. Стулово, ул. Северная, участок 1
 Участок: 0,000 - 0,180 км.

№ п/п	Номер знака по ГОСТ Р 52290-2004	Наименование знака	Типоразмер знака	Площадь знаков, м2 (для знаков индивидуального проектирования)	Адрес, км + м	Установлено / требуется установить или демонтировать	Количество	Месторасположение
1	2	3	4	5	6	7	8	9
		Знаки приоритета						
1	2.4	Уступите дорогу	2		0+175	Требуется установить	1	справа
		Итого требуется установить:					1	
		Итого:					1	
		Всего требуется установить:					1	
		Всего:					1	

Ведомость размещения искусственного освещения

Дорога: д.Стулово, ул.Северная, участок 1

Участок: 0,000 - 0,180 км.

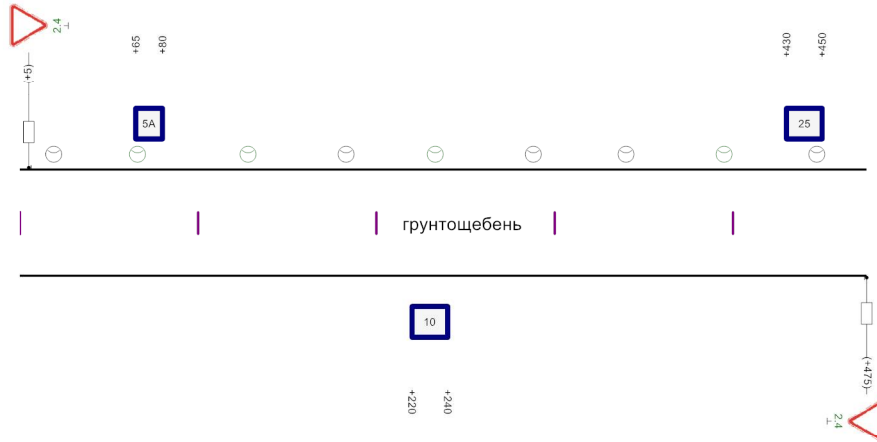
№ п/п	Место расположения и протяженность линии освещения, км+м	Расположение по ширине дороги				Дата установки	Соответствие нормам линии освещения
		Существующие опоры/светильники, шт.		Проектируемые опоры/светильники, шт.			
		слева	справа	слева	справа		
1	2	3	4	5	6	7	8
1	0+016 - 0+144	0	2/2	0	2/2	до 2000 г.	требуется реконструкция и установка вновь
Итого:		0	2/2	0	2/2		

Элементы дороги в продольном профиле	
Элементы дороги в плане	
Тротуары слева	
Дорожные ограждения и направляющие устройства слева	
Горизонтальная дорожная разметка слева	

ул. Метелевская



ул. Пограничная



0 км + 0 м

грунтощебень

1 км + 0 м

Горизонтальная дорожная разметка справа	
Дорожные ограждения и направляющие устройства справа	
Тротуары справа	
Ширина укрепленной поверхности, м	7,00

Ведомость размещения дорожных знаков

Дорога: д. Стулово, ул. Северная, участок 2
 Участок: 0,000 - 0,475 км.

№ п/п	Номер знака по ГОСТ Р 52290-2004	Наименование знака	Типоразмер знака	Площадь знаков, м2 (для знаков индивидуального проектирования)	Адрес, км + м	Установлено / требуется установить или демонтировать	Количество	Месторасположение
1	2	3	4	5	6	7	8	9
		Знаки приоритета						
1	2.4	Уступите дорогу	2		0+005	Требуется установить	1	слева
2	2.4	Уступите дорогу	2		0+475	Требуется установить	1	справа
		Итого требуется установить:					2	
		Итого:					2	
		Всего требуется установить:					2	
		Всего:					2	

Ведомость размещения искусственного освещения

Дорога: д.Стулово, ул.Северная, участок 2

Участок: 0,000 - 0,475 км.

№ п/п	Место расположения и протяженность линии освещения, км+м	Расположение по ширине дороги				Дата установки	Соответствие нормам линии освещения
		Существующие опоры/светильники, шт.		Проектируемые опоры/светильники, шт.			
		слева	справа	слева	справа		
1	2	3	4	5	6	7	8
1	0+019 - 0+448	5/5	0	4/4	0	до 2000 г.	требуется реконструкция и установка вновь
Итого:		5/5	0	4/4	0		

Элементы дороги в продольном профиле	
Элементы дороги в плане	
Тротуары слева	
Дорожные ограждения и направляющие устр-ва слева	
Горизонтальная дорожная разметка слева	

ул.Луговая, участок 3 ←

ул.Метелевская →

+215
+235
12

0 км + 0 м

грунт

1 км + 0 м



Горизонтальная дорожная разметка справа	
Дорожные ограждения и направляющие устр-ва справа	
Тротуары справа	
Ширина укрепленной поверхности, м	7,00

Ведомость размещения дорожных знаков

Дорога: д. Стулово, ул. Совхозная
 Участок: 0,000 - 0,310 км.

№ п/п	Номер знака по ГОСТ Р 52290-2004	Наименование знака	Типоразмер знака	Площадь знаков, м2 (для знаков индивидуального проектирования)	Адрес, км + м	Установлено / требуется установить или демонтировать	Количество	Месторасположение
1	2	3	4	5	6	7	8	9
		Знаки приоритета						
1	2.4	Уступите дорогу	2		0+305	Требуется установить	1	справа
		Итого требуется установить:					1	
		Итого:					1	
		Всего требуется установить:					1	
		Всего:					1	

Ведомость размещения искусственного освещения

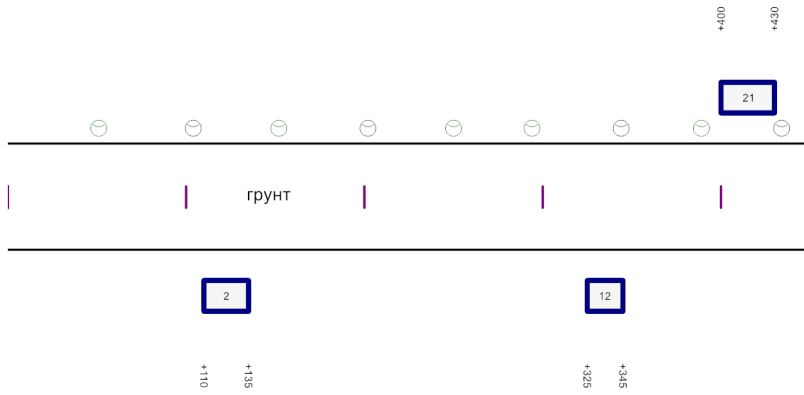
Дорога: д.Стулово, ул.Совхозная

Участок: 0,000 - 0,310 км.

№ п/п	Место расположения и протяженность линии освещения, км+м	Расположение по ширине дороги				Дата установки	Соответствие нормам линии освещения
		Существующие опоры/светильники, шт.		Проектируемые опоры/светильники, шт.			
		слева	справа	слева	справа		
1	2	3	4	5	6	7	8
1	0+042 - 0+293	0	3/3	0	3/3	до 2000 г.	требуется реконструкция и установка вновь
Итого:		0	3/3	0	3/3		

Элементы дороги в продольном профиле	
Элементы дороги в плане	
Тротуары слева	
Дорожные ограждения и направляющие устройства слева	
Горизонтальная дорожная разметка слева	

ул. Мелиораторов,
участок 3



0 км + 0 м

1 км + 0 м

Горизонтальная дорожная разметка справа	
Дорожные ограждения и направляющие устройства справа	
Тротуары справа	
Ширина укрепленной поверхности, м	7,00

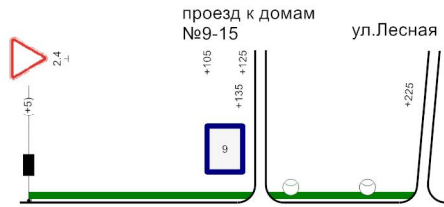
Ведомость размещения искусственного освещения

Дорога: д.Стулово, ул.Солнечная

Участок: 0,000 - 0,450 км.

№ п/п	Место расположения и протяженность линии освещения, км+м	Расположение по ширине дороги				Дата установки	Соответствие нормам линии освещения
		Существующие опоры/светильники, шт.		Проектируемые опоры/светильники, шт.			
		слева	справа	слева	справа		
1	2	3	4	5	6	7	8
1	0+051 - 0+435	4/4	0	5/5	0	до 2000 г.	требуется реконструкция и установка вновь
Итого:		4/4	0	5/5	0		

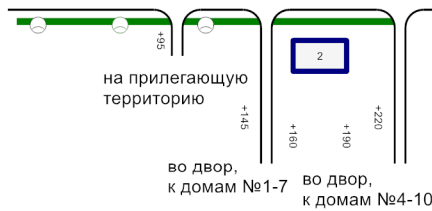
Элементы дороги в продольном профиле	
Элементы дороги в плане	
Тротуары слева	ширина 0,5м, 5 - 225
Дорожные ограждения и направляющие устр-ва слева	
Горизонтальная дорожная разметка слева	



0 км + 0 м

асфальтобетон, 4м

1 км + 0 м



Горизонтальная дорожная разметка справа	
Дорожные ограждения и направляющие устр-ва справа	
Тротуары справа	ширина 0,5м, 5 - 220
Ширина укрепленной поверхности, м	7,00

Ведомость размещения дорожных знаков

Дорога: д. Стулово, ул. Строителей
 Участок: 0,000 - 0,240 км.

№ п/п	Номер знака по ГОСТ Р 52290-2004	Наименование знака	Типоразмер знака	Площадь знаков, м2 (для знаков индивидуального проектирования)	Адрес, км + м	Установлено / требуется установить или демонтировать	Количество	Месторасположение
1	2	3	4	5	6	7	8	9
		Знаки приоритета						
1	2.4	Уступите дорогу	2		0+005	Установлено	1	слева
		Итого установлено:					1	
		Итого:					1	
		Всего установлено:					1	
		Всего:					1	

Ведомость размещения искусственного освещения

Дорога: д.Стулово, ул.Строителей

Участок: 0,000 - 0,240 км.

№ п/п	Место расположения и протяженность линии освещения, км+м	Расположение по ширине дороги				Дата установки	Соответствие нормам линии освещения
		Существующие опоры/светильники, шт.		Проектируемые опоры/светильники, шт.			
		слева	справа	слева	справа		
1	2	3	4	5	6	7	8
1	0+017 - 0+196	2/2	1/1	1/1	1/1	до 2000 г.	требуется реконструкция и установка вновь
Итого:		2/2	1/1	1/1	1/1		

Ведомость размещения пешеходных дорожек (тротуаров)

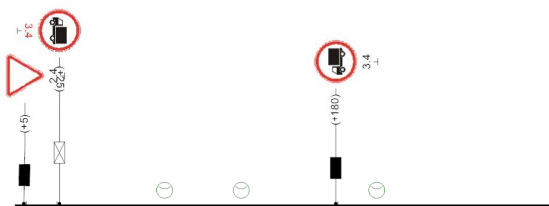
Дорога: д. Стулово, ул. Строителей
Участок: 0,000 - 0,240 км.

№	Начало участка, км+м	Конец участка, км+м	Расположение	Протяженность, м	
				Проектируемые в соответствии с нормативными документами, м	Фактически установленные, м
1	2	3	5	6	7
1	0+005	0+220	Справа	215	
2	0+005	0+225	Слева	220	
Итого:				435	0

Элементы дороги в продольном профиле	
Элементы дороги в плане	
Тротуары слева	
Дорожные ограждения и направляющие устр-ва слева	
Горизонтальная дорожная разметка слева	

ул.Тракторная ←

ул.Медведевская →



0 км + 0 м

грунтощебень

грунт

1 км + 0 м



ул.Садовая

Горизонтальная дорожная разметка справа	
Дорожные ограждения и направляющие устр-ва справа	
Тротуары справа	ширина 0,5м 23,60
Ширина укрепленной поверхности, м	7,00

Ведомость размещения дорожных знаков

Дорога: д. Стулово, Территория ПУ-21

Участок: 0,000 - 0,300 км.

№ п/п	Номер знака по ГОСТ Р 52290-2004	Наименование знака	Типоразмер знака	Площадь знаков, м2 (для знаков индивидуального проектирования)	Адрес, км + м	Установлено / требуется установить или демонтировать	Количество	Месторасположение
1	2	3	4	5	6	7	8	9
		Знаки приоритета						
1	2.4	Уступите дорогу	2		0+005	Установлено	1	слева
		Итого установлено:					1	
		Итого:					1	
		Запрещающие знаки						
2	3.4	Движение грузовых автомобилей запрещено	2		0+025	Демонтировать	1	слева
3	3.4	Движение грузовых автомобилей запрещено	2		0+150	Установлено	1	справа
4	3.4	Движение грузовых автомобилей запрещено	2		0+180	Установлено	1	слева
		Итого установлено:					2	
		Итого демонтировать:					1	
		Итого:					2	
		Всего установлено:					3	
		Всего демонтировать:					1	
		Всего:					3	

Ведомость размещения искусственного освещения

Дорога: д.Стулово, Территория ПУ-21

Участок: 0,000 - 0,300 км.

№ п/п	Место расположения и протяженность линии освещения, км+м	Расположение по ширине дороги				Дата установки	Соответствие нормам линии освещения
		Существующие опоры/светильники, шт.		Проектируемые опоры/светильники, шт.			
		слева	справа	слева	справа		
1	2	3	4	5	6	7	8
1	0+058 - 0+283	0	2/2	3/3	2/2	до 2000 г.	требуется реконструкция и установка вновь
Итого:		0	2/2	3/3	2/2		

Ведомость размещения пешеходных дорожек (тротуаров)

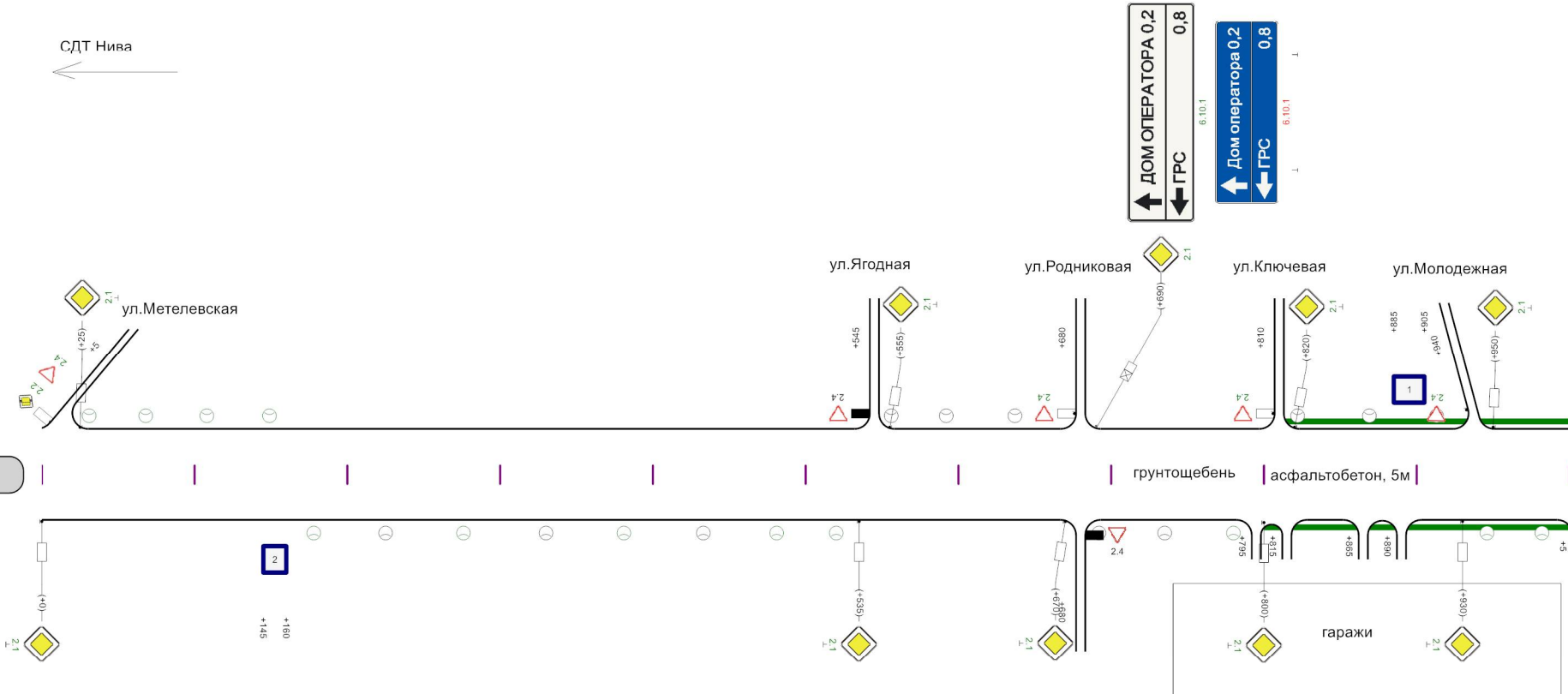
Дорога: д. Стулово, Территория ПУ-21

Участок: 0,000 - 0,300 км.

№	Начало участка, км+м	Конец участка, км+м	Расположение	Протяженность, м	
				Проектируемые в соответствии с нормативными документами, м	Фактически установленные, м
1	2	3	5	6	7
1	0+025	0+060	Справа		35
Итого:					35

Элементы дороги в продольном профиле	
Элементы дороги в плане	
Тротуары слева	ширина 0,5м, 810 - 1000
Дорожные ограждения и направляющие устройства слева	
Горизонтальная дорожная разметка слева	

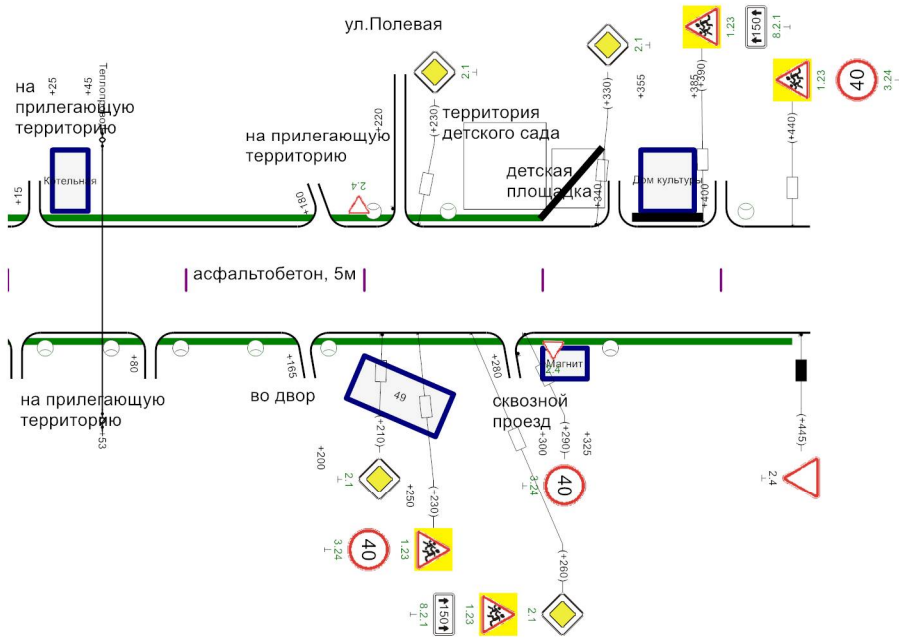
СДТ Нива



Горизонтальная дорожная разметка справа	
Дорожные ограждения и направляющие устройства справа	
Тротуары справа	ширина 0,5м, 800 - 1000
Ширина укрепленной поверхности, м	7,00

Элементы дороги в продольном профиле			
Элементы дороги в плане			
Тротуары слева	ширина 0,5м, 0 - 300	ширина 0,5м, 300 - 320	ширина 0,7м, 350 - 390
Дорожные ограждения и направляющие устр-ва слева			
Горизонтальная дорожная разметка слева			

ул. Тракторная
→



Горизонтальная дорожная разметка справа			
Дорожные ограждения и направляющие устр-ва справа			
Тротуары справа	ширина 0,5м, 0 - 440		
Ширина укрепленной поверхности, м	7,00		

Ведомость размещения дорожных знаков

Дорога: д. Стулово, ул. Центральная
Участок: 0,000 - 1,450 км.

№ п/п	Номер знака по ГОСТ Р 52290-2004	Наименование знака	Типоразмер знака	Площадь знаков, м2 (для знаков индивидуального проектирования)	Адрес, км + м	Установлено / требуется установить или демонтировать	Количество	Месторасположение
1	2	3	4	5	6	7	8	9
		Предупреждающие знаки						
1	1.23	Дети	2		1+230	Требуется установить	1	справа
2	1.23	Дети	2		1+260	Требуется установить	1	справа
3	1.23	Дети	2		1+390	Требуется установить	1	слева
4	1.23	Дети	2		1+440	Требуется установить	1	слева
		Итого требуется установить:					4	
		Итого:					4	
		Знаки приоритета						
5	2.1	Главная дорога	2		0+000	Требуется установить	1	справа
6	2.1	Главная дорога	2		0+025	Требуется установить	1	слева
7	2.1	Главная дорога	2		0+535	Требуется установить	1	справа
8	2.1	Главная дорога	2		0+555	Требуется установить	1	слева
9	2.1	Главная дорога	2		0+670	Требуется установить	1	справа
10	2.1	Главная дорога	2		0+690	Требуется установить	1	слева
11	2.1	Главная дорога	2		0+800	Требуется установить	1	справа
12	2.1	Главная дорога	2		0+820	Требуется установить	1	слева
13	2.1	Главная дорога	2		0+930	Требуется установить	1	справа
14	2.1	Главная дорога	2		0+950	Требуется установить	1	слева
15	2.1	Главная дорога	2		1+210	Требуется установить	1	справа
16	2.1	Главная дорога	2		1+230	Требуется установить	1	слева
17	2.1	Главная дорога	2		1+260	Требуется установить	1	справа
18	2.1	Главная дорога	2		1+330	Требуется установить	1	слева
19	2.2	Конец главной дороги	2		0+005	Требуется установить	1	слева на примыкании
20	2.4	Уступите дорогу	2		0+005	Требуется установить	1	слева на примыкании
21	2.4	Уступите дорогу	2		0+545	Установлено	1	слева на примыкании
22	2.4	Уступите дорогу	2		0+680	Требуется установить	1	слева на пересечении
23	2.4	Уступите дорогу	2		0+680	Установлено	1	справа на пересечении
24	2.4	Уступите дорогу	2		0+810	Требуется установить	1	слева на примыкании
25	2.4	Уступите дорогу	2		0+940	Требуется установить	1	слева на примыкании
26	2.4	Уступите дорогу	2		1+220	Требуется установить	1	слева на примыкании
27	2.4	Уступите дорогу	2		1+280	Требуется установить	1	справа на съезде
28	2.4	Уступите дорогу	2		1+445	Установлено	1	справа
		Итого установлено:					3	
		Итого требуется установить:					21	
		Итого:					24	
		Запрещающие знаки						
29	3.24	Ограничение максимальной скорости	2		1+230	Требуется установить	1	справа
30	3.24	Ограничение максимальной скорости	2		1+290	Требуется установить	1	справа
31	3.24	Ограничение максимальной скорости	2		1+440	Требуется установить	1	слева
		Итого требуется установить:					3	

		Итого:					3	
		Информационные знаки						
32	6.10.1	Указатель направления		0.99	0+690	Требуется установить	1	слева
33	6.10.1	Указатель направления		3.52	0+690	Демонтировать	1	слева
		Итого демонтировать:					1	
		Итого требуется установить:					1	
		Итого:					1	
		Знаки дополнительной информации(таблички)						
34	8.2.1	Зона действия	2		1+260	Требуется установить	1	справа
35	8.2.1	Зона действия	2		1+390	Требуется установить	1	слева
		Итого требуется установить:					2	
		Итого:					2	
		Всего установлено:					3	
		Всего демонтировать:					1	
		Всего требуется установить:					31	
		Всего:					34	

Ведомость размещения искусственного освещения

Дорога: д.Стулово, ул.Центральная

Участок: 0,000 - 1,450 км.

№ п/п	Место расположения и протяженность линии освещения, км+м	Расположение по ширине дороги				Дата установки	Соответствие нормам линии освещения
		Существующие опоры/светильники, шт.		Проектируемые опоры/светильники, шт.			
		слева	справа	слева	справа		
1	2	3	4	5	6	7	8
1	0+031 - 1+415	7/7	8/8	6/6	11/11	до 2000 г.	требуется реконструкция и установка вновь
Итого:		7/7	8/8	6/6	11/11		

Ведомость размещения пешеходных дорожек (тротуаров)

Дорога: д. Стулово, ул. Центральная
 Участок: 0,000 - 1,450 км.

№	Начало участка, км+м	Конец участка, км+м	Расположение	Протяженность, м	
				Проектируемые в соответствии с нормативными документами, м	Фактически установленные, м
1	2	3	5	6	7
1	0+800	1+440	Справа	640	
2	0+810	1+000	Слева	190	
3	1+000	1+300	Слева	300	
4	1+300	1+335	Слева		35
5	1+350	1+390	Слева		40
Итого:				1130	75

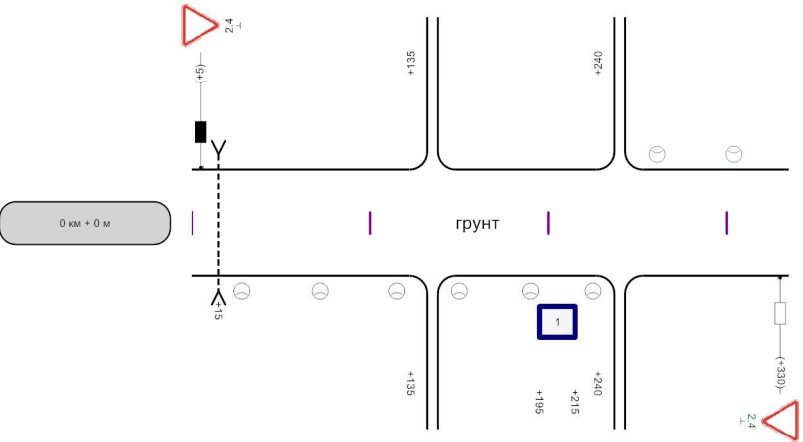
Элементы дороги в продольном профиле	
Элементы дороги в плане	
Тротуары слева	
Дорожные ограждения и направляющие устр-ва слева	
Горизонтальная дорожная разметка слева	

ул. Центральная

ул. Метелевская

ул. Радужная

ул. Сосновая



Горизонтальная дорожная разметка справа	
Дорожные ограждения и направляющие устр-ва справа	
Тротуары справа	
Ширина укрепленной поверхности, м	7,00

Ведомость размещения дорожных знаков

Дорога: д. Стулово, ул. Ягодная
 Участок: 0,000 - 0,335 км.

№ п/п	Номер знака по ГОСТ Р 52290-2004	Наименование знака	Типоразмер знака	Площадь знаков, м2 (для знаков индивидуального проектирования)	Адрес, км + м	Установлено / требуется установить или демонтировать	Количество	Месторасположение
1	2	3	4	5	6	7	8	9
		Знаки приоритета						
1	2.4	Уступите дорогу	2		0+005	Установлено	1	слева
2	2.4	Уступите дорогу	2		0+330	Требуется установить	1	справа
		Итого установлено:					1	
		Итого требуется установить:					1	
		Итого:					2	
		Всего установлено:					1	
		Всего требуется установить:					1	
		Всего:					2	

Ведомость размещения искусственного освещения

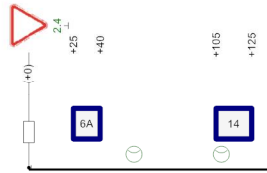
Дорога: д.Стулово, ул.Ягодная

Участок: 0,000 - 0,335 км.

№ п/п	Место расположения и протяженность линии освещения, км+м	Расположение по ширине дороги				Дата установки	Соответствие нормам линии освещения
		Существующие опоры/светильники, шт.		Проектируемые опоры/светильники, шт.			
		слева	справа	слева	справа		
1	2	3	4	5	6	7	8
1	0+028 - 0+305	2/2	0	0	6/6	до 2000 г.	требуется реконструкция и установка вновь
Итого:		2/2	0	0	6/6		

Элементы дороги в продольном профиле	
Элементы дороги в плане	
Тротуары слева	
Дорожные ограждения и направляющие устр-ва слева	
Горизонтальная дорожная разметка слева	

а/д Слободской-Первомайский



0 км + 0 м

грунт

1 км + 0 м



01+
06+

Горизонтальная дорожная разметка справа	
Дорожные ограждения и направляющие устр-ва справа	
Тротуары справа	
Ширина укрепленной поверхности, м	7,00

Ведомость размещения дорожных знаков

Дорога: Стуловское с/п, д.Щуково, проезд к дому №14 ул.Юбилейной
 Участок: 0,000 - 0,135 км.

№ п/п	Номер знака по ГОСТ Р 52290-2004	Наименование знака	Типоразмер знака	Площадь знаков, м2 (для знаков индивидуального проектирования)	Адрес, км + м	Установлено / требуется установить или демонтировать	Количество	Месторасположение
1	2	3	4	5	6	7	8	9
		Знаки приоритета						
1	2.4	Уступите дорогу	2		0+000	Требуется установить	1	слева
		Итого требуется установить:					1	
		Итого:					1	
		Всего требуется установить:					1	
		Всего:					1	

Ведомость размещения искусственного освещения

Дорога: Стуловское с/п, д.Щуково, проезд к дому №14 ул.Юбилейной

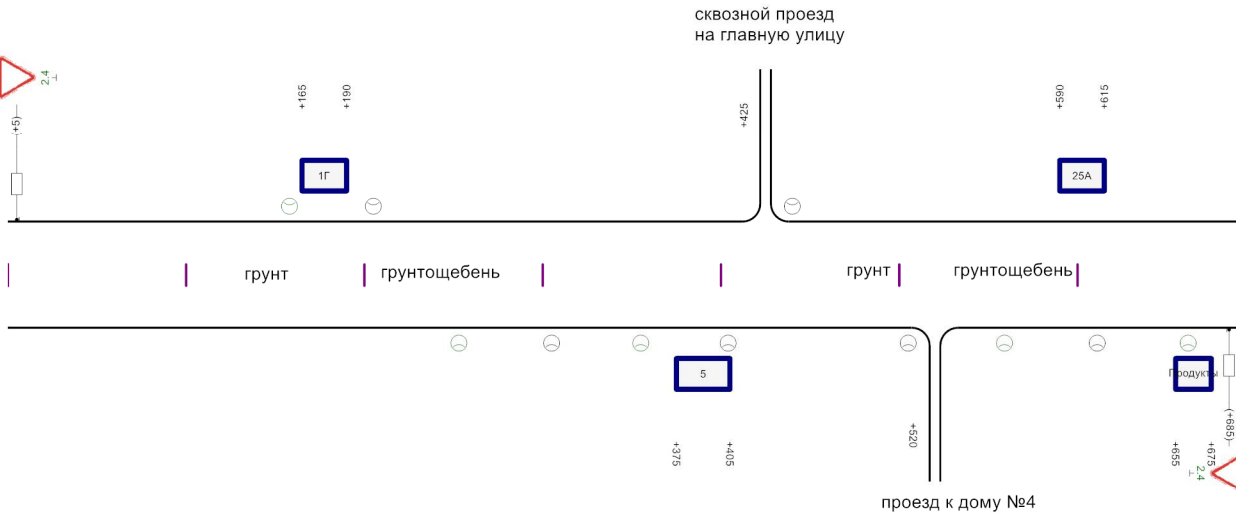
Участок: 0,000 - 0,135 км.

№ п/п	Место расположения и протяженность линии освещения, км+м	Расположение по ширине дороги				Дата установки	Соответствие нормам линии освещения
		Существующие опоры/светильники, шт.		Проектируемые опоры/светильники, шт.			
		слева	справа	слева	справа		
1	2	3	4	5	6	7	8
1	0+010 - 0+109	0	0	2/2	1/1	до 2000 г.	требуется реконструкция и установка вновь
Итого:		0	0	2/2	1/1		

Элементы дороги в продольном профиле	
Элементы дороги в плане	
Тротуары слева	
Дорожные ограждения и направляющие устр-ва слева	
Горизонтальная дорожная разметка слева	

а/д Слободской -
Первомайский

а/д Слободской -
Первомайский



0 км + 0 м

1 км + 0 м

Горизонтальная дорожная разметка справа	
Дорожные ограждения и направляющие устр-ва справа	
Тротуары справа	
Ширина укрепленной поверхности, м	7,00

Ведомость размещения дорожных знаков

Дорога: д.Щуково, ул.Энтузиастов, участок 1

Участок: 0,000 - 0,690 км.

№ п/п	Номер знака по ГОСТ Р 52290-2004	Наименование знака	Типоразмер знака	Площадь знаков, м2 (для знаков индивидуального проектирования)	Адрес, км + м	Установлено / требуется установить или демонтировать	Количество	Месторасположение
1	2	3	4	5	6	7	8	9
		Знаки приоритета						
1	2.4	Уступите дорогу	2		0+005	Требуется установить	1	слева
2	2.4	Уступите дорогу	2		0+685	Требуется установить	1	справа
		Итого требуется установить:					2	
		Итого:					2	
		Всего требуется установить:					2	
		Всего:					2	

Ведомость размещения искусственного освещения

Дорога: д.Щуково, ул.Энтузиастов, участок 1

Участок: 0,000 - 0,690 км.

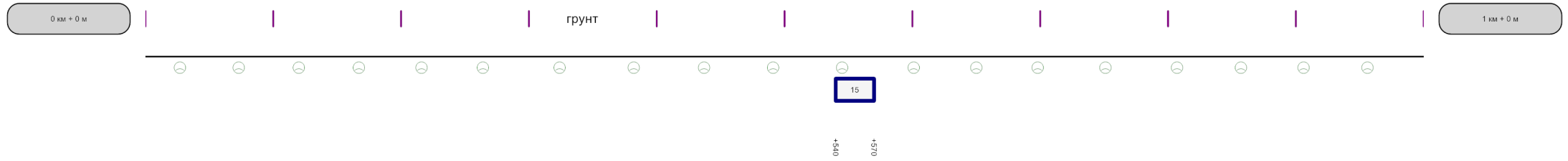
№ п/п	Место расположения и протяженность линии освещения, км+м	Расположение по ширине дороги				Дата установки	Соответствие нормам линии освещения
		Существующие опоры/светильники, шт.		Проектируемые опоры/светильники, шт.			
		слева	справа	слева	справа		
1	2	3	4	5	6	7	8
1	0+158 - 0+663	2/2	4/4	1/1	4/4	до 2000 г.	требуется реконструкция и установка вновь
Итого:		2/2	4/4	1/1	4/4		

д.Щуково, ул.Энтузиастов, участок 2

Разметка на участке:
нет

Элементы дороги в продольном профиле	
Элементы дороги в плане	
Тротуары слева	
Дорожные ограждения и направляющие устр-ва слева	
Горизонтальная дорожная разметка слева	

ул.Энтузиастов
←



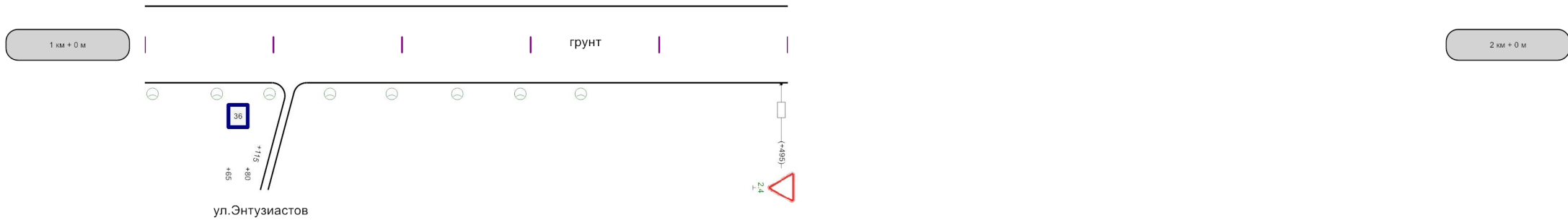
Горизонтальная дорожная разметка справа	
Дорожные ограждения и направляющие устр-ва справа	
Тротуары справа	
Ширина укрепленной поверхности, м	7,00

д.Щуково, ул.Энтузиастов, участок 2

Разметка на участке:
нет

Элементы дороги в продольном профиле	
Элементы дороги в плане	
Тротуары слева	
Дорожные ограждения и направляющие устр-ва слева	
Горизонтальная дорожная разметка слева	

а/д Слободской -
Первомайский
→



Горизонтальная дорожная разметка справа	
Дорожные ограждения и направляющие устр-ва справа	
Тротуары справа	
Ширина укрепленной поверхности, м	7,00

Ведомость размещения дорожных знаков

Дорога: д.Щуково, ул.Энтузиастов, участок 2

Участок: 0,000 - 1,500 км.

№ п/п	Номер знака по ГОСТ Р 52290-2004	Наименование знака	Типоразмер знака	Площадь знаков, м2 (для знаков индивидуального проектирования)	Адрес, км + м	Установлено / требуется установить или демонтировать	Количество	Месторасположение
1	2	3	4	5	6	7	8	9
		Знаки приоритета						
1	2.4	Уступите дорогу	2		1+495	Требуется установить	1	справа
		Итого требуется установить:					1	
		Итого:					1	
		Всего требуется установить:					1	
		Всего:					1	

Ведомость размещения искусственного освещения

Дорога: д.Щуково, ул.Энтузиастов, участок 2

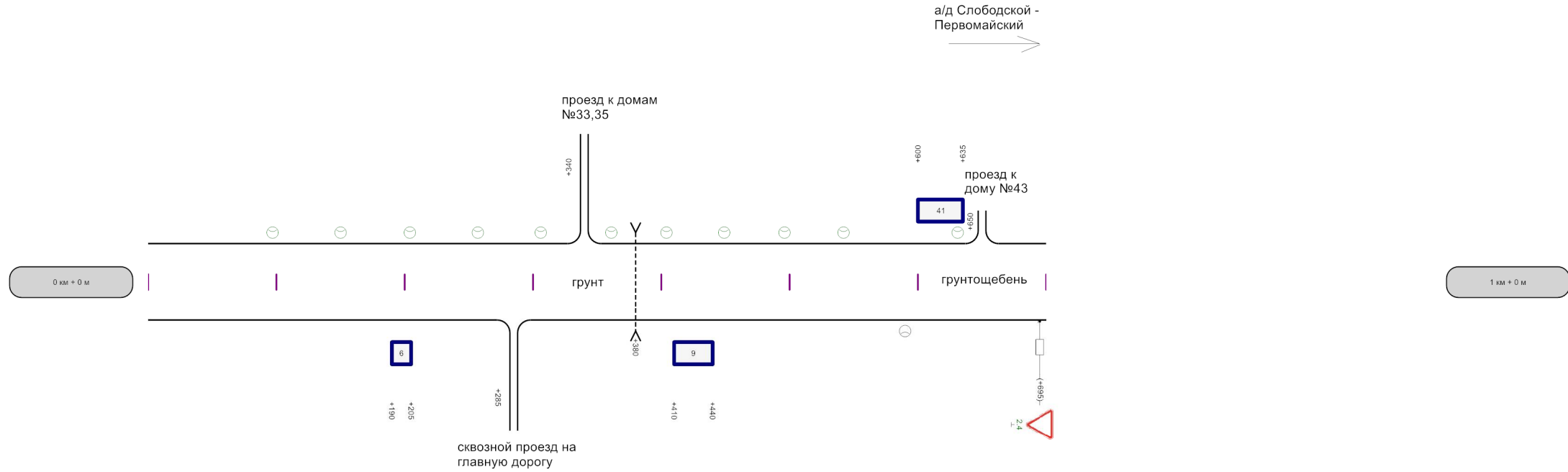
Участок: 0,000 - 1,500 км.

№ п/п	Место расположения и протяженность линии освещения, км+м	Расположение по ширине дороги				Дата установки	Соответствие нормам линии освещения
		Существующие опоры/светильники, шт.		Проектируемые опоры/светильники, шт.			
		слева	справа	слева	справа		
1	2	3	4	5	6	7	8
1	0+027 - 1+340	0	0	0	27/27	до 2000 г.	требуется реконструкция и установка вновь
Итого:		0	0	0	27/27		

д.Щуково, ул.Юбилейная, участок 1

Разметка на участке:
нет

Элементы дороги в продольном профиле	
Элементы дороги в плане	
Тротуары слева	
Дорожные ограждения и направляющие устр-ва слева	
Горизонтальная дорожная разметка слева	



Горизонтальная дорожная разметка справа	
Дорожные ограждения и направляющие устр-ва справа	
Тротуары справа	
Ширина укрепленной поверхности, м	7,00

Ведомость размещения дорожных знаков

Дорога: д.Щуково, ул.Юбилейная, участок 1
 Участок: 0,000 - 0,700 км.

№ п/п	Номер знака по ГОСТ Р 52290-2004	Наименование знака	Типоразмер знака	Площадь знаков, м2 (для знаков индивидуального проектирования)	Адрес, км + м	Установлено / требуется установить или демонтировать	Количество	Месторасположение
1	2	3	4	5	6	7	8	9
		Знаки приоритета						
1	2.4	Уступите дорогу	2		0+695	Требуется установить	1	справа
		Итого требуется установить:					1	
		Итого:					1	
		Всего требуется установить:					1	
		Всего:					1	

Ведомость размещения искусственного освещения

Дорога: д.Щуково, ул.Юбилейная, участок 1

Участок: 0,000 - 0,700 км.

№ п/п	Место расположения и протяженность линии освещения, км+м	Расположение по ширине дороги				Дата установки	Соответствие нормам линии освещения
		Существующие опоры/светильники, шт.		Проектируемые опоры/светильники, шт.			
		слева	справа	слева	справа		
1	2	3	4	5	6	7	8
1	0+097 - 0+632	0	1/1	11/11	0	до 2000 г.	требуется реконструкция и установка вновь
Итого:		0	1/1	11/11	0		

Ведомость размещения искусственного освещения

Дорога: д.Щуково, ул.Юбилейная, участок 2

Участок: 0,000 - 0,300 км.

№ п/п	Место расположения и протяженность линии освещения, км+м	Расположение по ширине дороги				Дата установки	Соответствие нормам линии освещения
		Существующие опоры/светильники, шт.		Проектируемые опоры/светильники, шт.			
		слева	справа	слева	справа		
1	2	3	4	5	6	7	8
1	0+027 - 0+287	0	0	6/6	0	до 2000 г.	требуется реконструкция и установка вновь
Итого:		0	0	6/6	0		

Элементы дороги в продольном профиле	
Элементы дороги в плане	
Тротуары слева	
Дорожные ограждения и направляющие устр-ва слева	
Горизонтальная дорожная разметка слева	

а/д Слободской -
Первомайский



проезд к садам



0 км + 0 м

1 км + 0 м

Горизонтальная дорожная разметка справа	
Дорожные ограждения и направляющие устр-ва справа	
Тротуары справа	
Ширина укрепленной поверхности, м	7,00

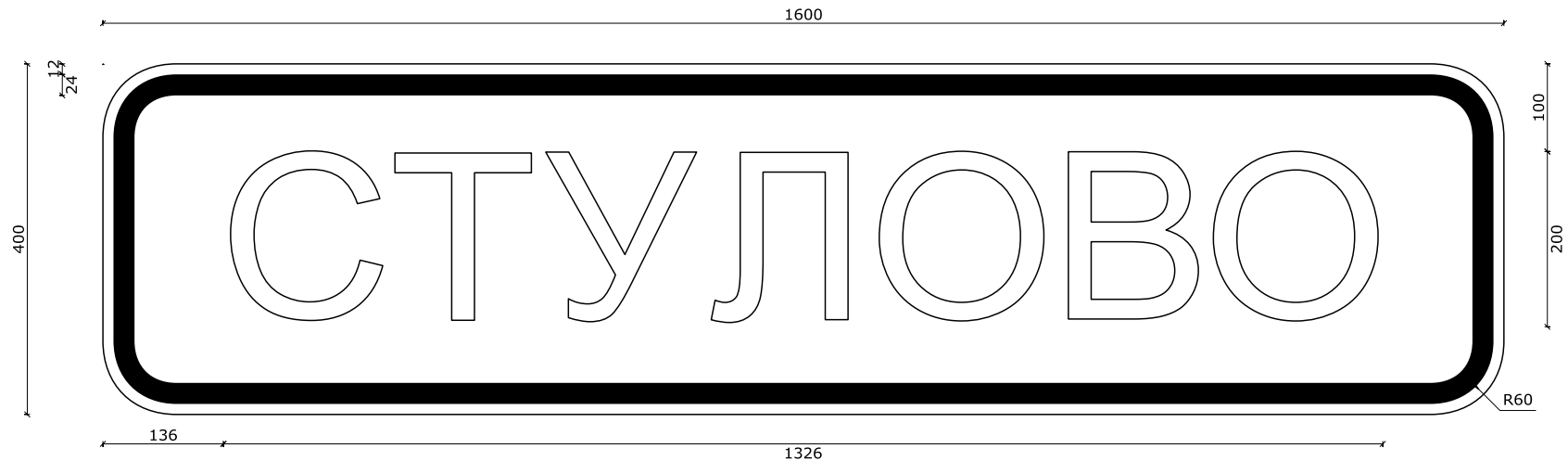
Ведомость размещения искусственного освещения

Дорога: д.Щуково, ул.Южная

Участок: 0,000 - 0,250 км.

№ п/п	Место расположения и протяженность линии освещения, км+м	Расположение по ширине дороги				Дата установки	Соответствие нормам линии освещения
		Существующие опоры/светильники, шт.		Проектируемые опоры/светильники, шт.			
		слева	справа	слева	справа		
1	2	3	4	5	6	7	8
1	0+006 - 0+224	0	0	5/5	0	до 2000 г.	требуется реконструкция и установка вновь
Итого:		0	0	5/5	0		

Д. Стулово



Номер знака: 5.23.1. "Начало населенного пункта"

Площадь: 0,64 кв. м

Количество: 1 шт.

Местоположение:

Дорога:

Фон знака: белый

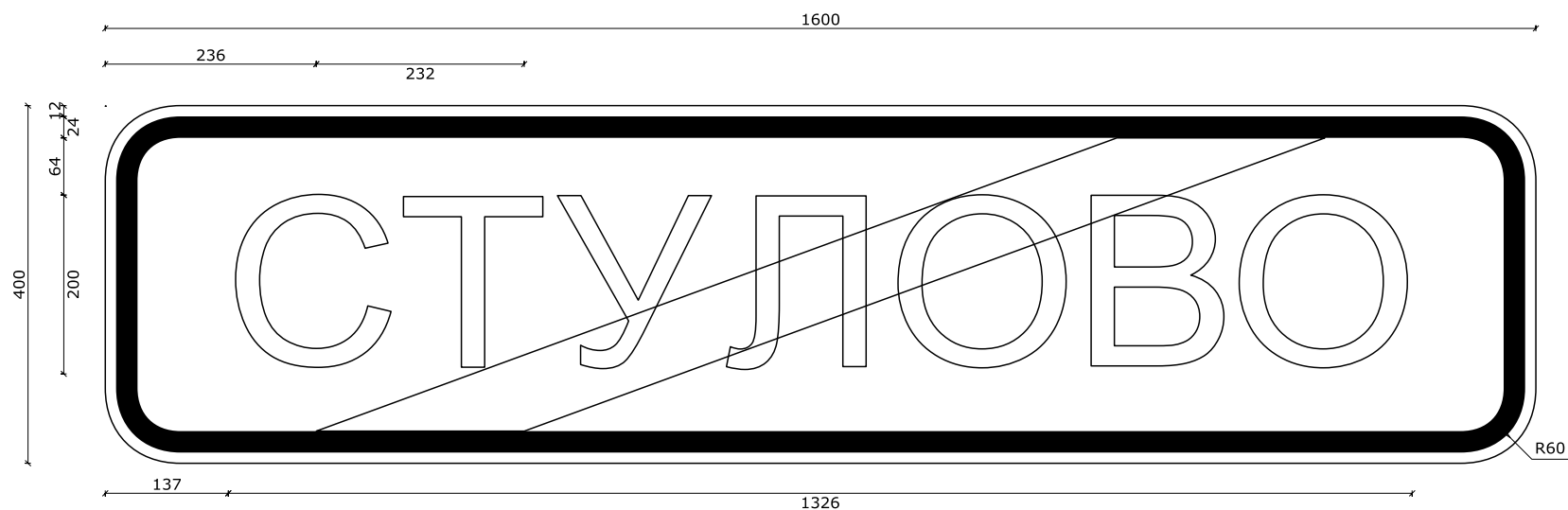
Размеры надписей даны по границам литерных площадок слов (символов)

Ширина литерных площадок сокращена п. 4.9. ГОСТ Р 52290-2004

Размеры надписей даны по границам слов (символов)



Д. Стулово



Номер знака: 5.24.1. "Конец населенного пункта"

Площадь: 0,64 кв. м

Количество: 1 шт.

Местоположение:

Дорога:

Фон знака: белый

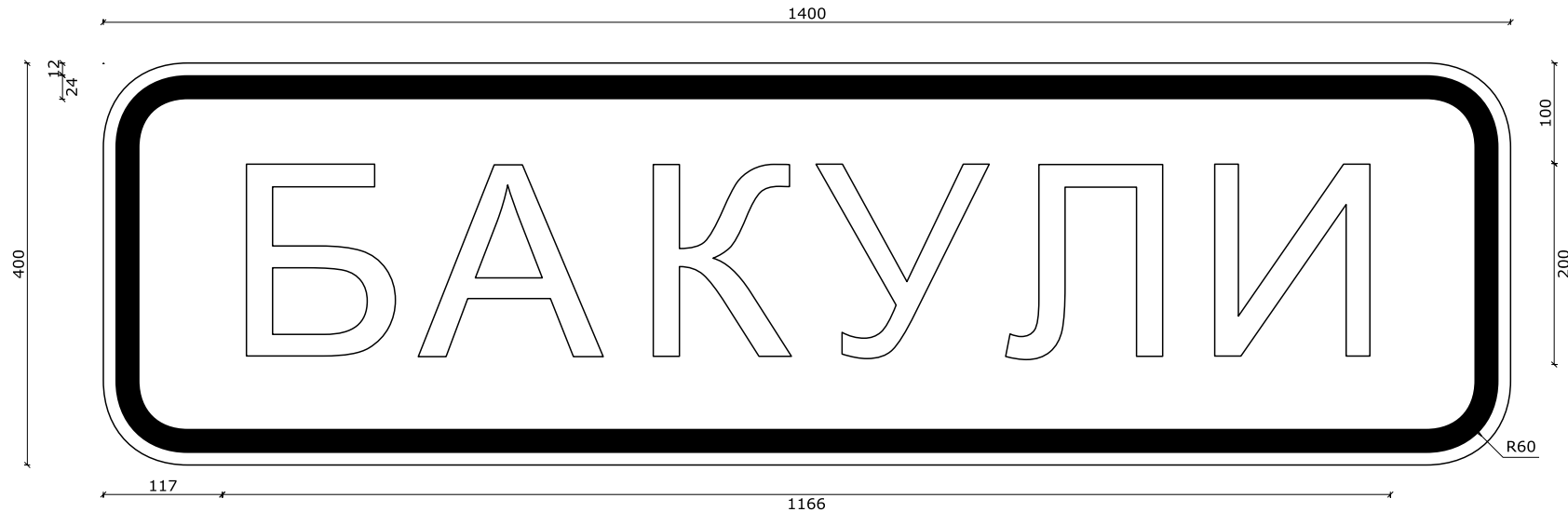
Размеры надписей даны по границам литерных площадок слов (символов)

Ширина литерных площадок сокращена п. 4.9. ГОСТ Р 52290-2004

Размеры надписей даны по границам слов (символов)



д.Бакули



Номер знака: 5.23.1. "Начало населенного пункта"

Площадь: 0,56 кв. м

Количество: 1 шт.

Местоположение:

Дорога:

Фон знака: белый

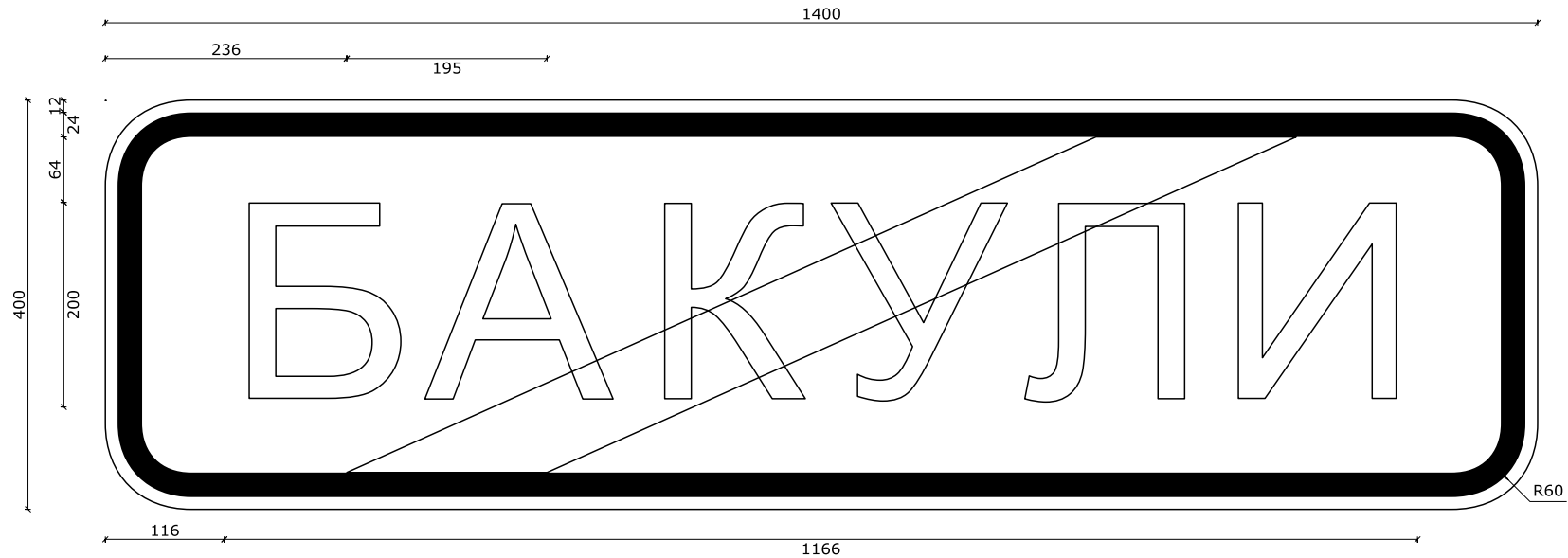
Размеры надписей даны по границам литерных площадок слов (символов)

Ширина литерных площадок сокращена п. 4.9. ГОСТ Р 52290-2004

Размеры надписей даны по границам слов (символов)



д.Бакули



Номер знака: 5.24.1. "Конец населенного пункта"

Площадь: 0,56 кв. м

Количество: 1 шт.

Местоположение:

Дорога:

Фон знака: белый


Размеры надписей даны по границам литерных площадок слов (символов)

Ширина литерных площадок сокращена п. 4.9. ГОСТ Р 52290-2004

Размеры надписей даны по границам слов (символов)



д.Деньгины



Номер знака: 5.23.1. "Начало населенного пункта"

Площадь: 0,72 кв. м

Количество: 1 шт.

Местоположение:

Дорога:

Фон знака: белый

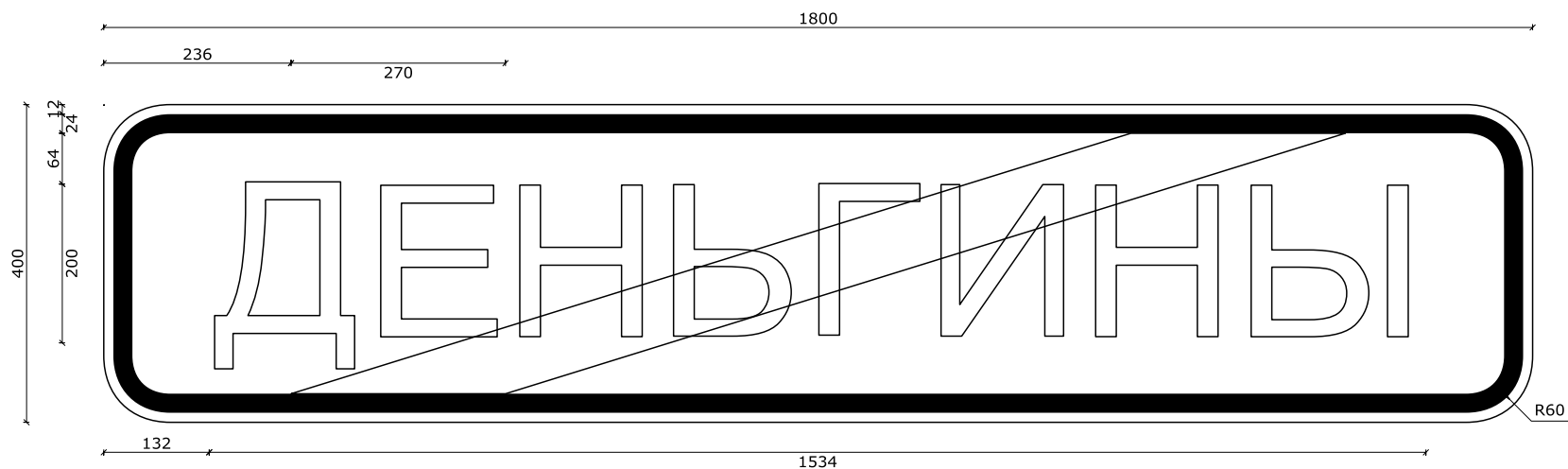
Размеры надписей даны по границам литерных площадок слов (символов)

Ширина литерных площадок сокращена п. 4.9. ГОСТ Р 52290-2004

Размеры надписей даны по границам слов (символов)



д.Деньгины



Номер знака: 5.24.1. "Конец населенного пункта"

Площадь: 0,72 кв. м

Количество: 1 шт.

Местоположение:

Дорога:

Фон знака: белый

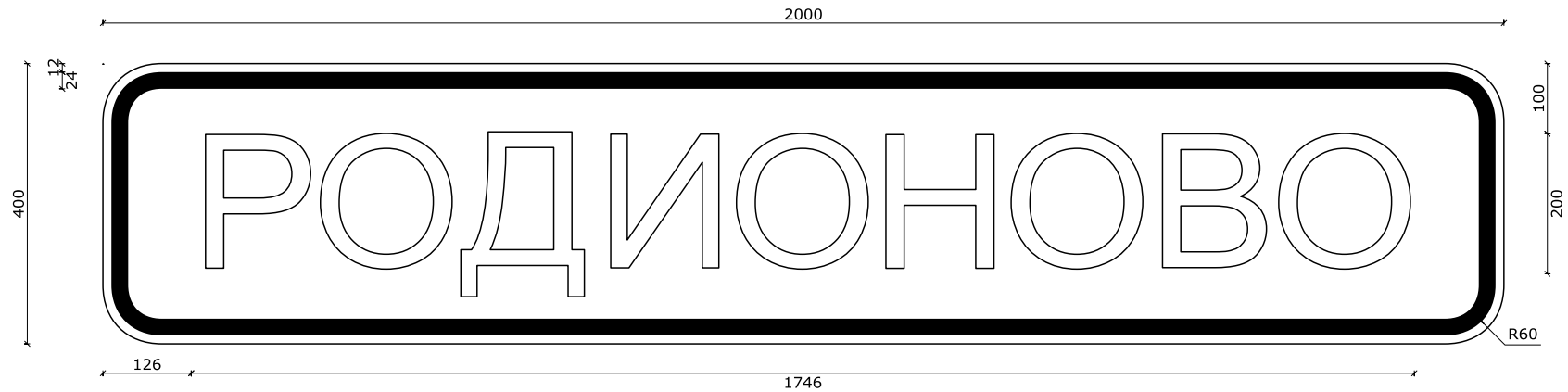
Размеры надписей даны по границам литерных площадок слов (символов)

Ширина литерных площадок сокращена п. 4.9. ГОСТ Р 52290-2004

Размеры надписей даны по границам слов (символов)



д. Родионово



Номер знака: 5.23.1. "Начало населенного пункта"

Площадь: 0,80 кв. м

Количество: 1 шт.

Местоположение:

Дорога:

Фон знака: белый

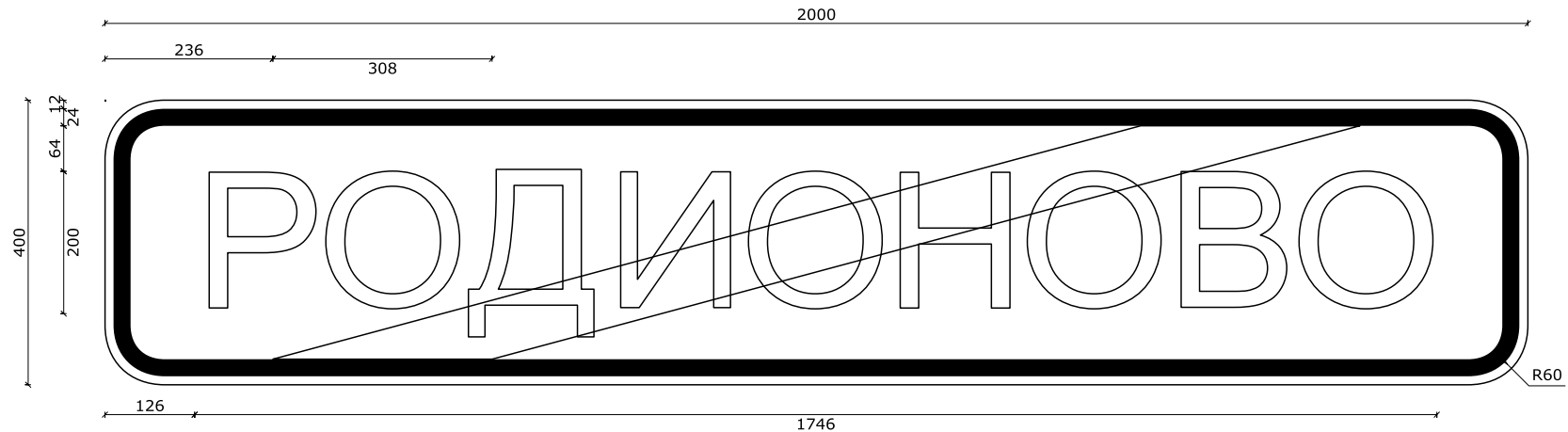
Размеры надписей даны по границам литерных площадок слов (символов)

Ширина литерных площадок сокращена п. 4.9. ГОСТ Р 52290-2004

Размеры надписей даны по границам слов (символов)



д. Родионово



Номер знака: 5.24.1. "Конец населенного пункта"

Площадь: 0,80 кв. м

Количество: 1 шт.

Местоположение:

Дорога:

Фон знака: белый

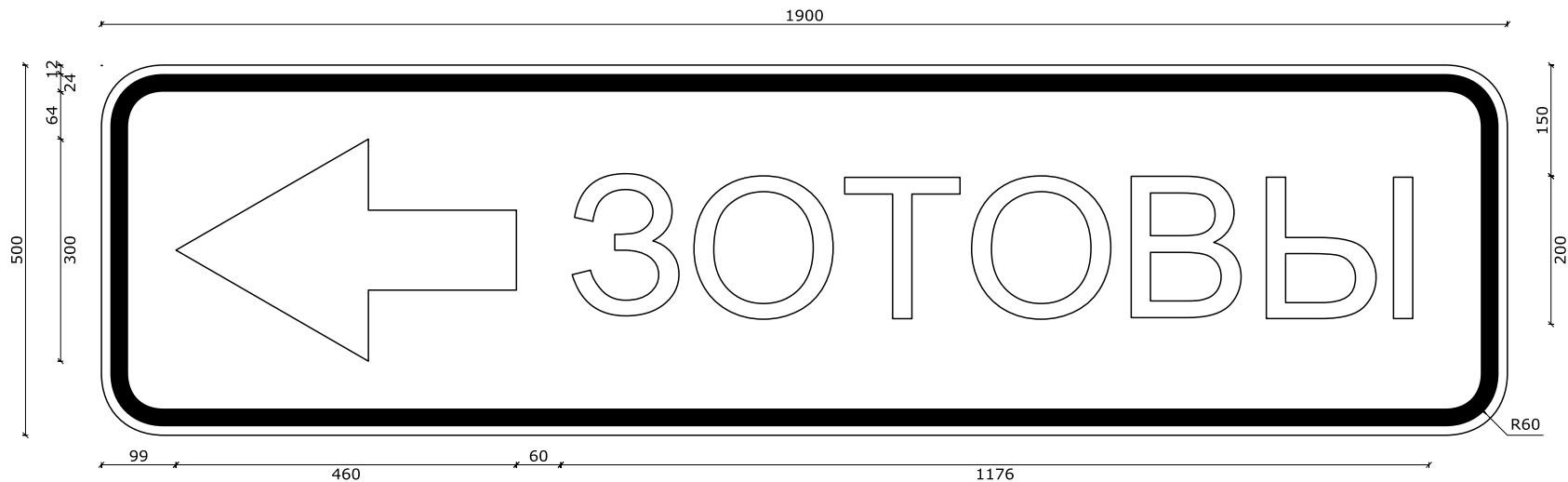
Размеры надписей даны по границам литерных площадок слов (символов)

Ширина литерных площадок сокращена п. 4.9. ГОСТ Р 52290-2004

Размеры надписей даны по границам слов (символов)



Д.ЗОТОВЫ



Номер знака: 6.10.1. "Указатель направлений"

Площадь: 0,95 кв. м

Количество: 1 шт.

Местоположение:

Дорога:

Фон знака: белый

Размеры надписей даны по границам литерных площадок слов (символов)

Ширина литерных площадок сокращена п. 4.9. ГОСТ Р 52290-2004

Размеры надписей даны по границам слов (символов)

